

Проект лесовосстановления на лесном участке N 9/2026 год

Лесовосстановление: искусственное лесовосстановление

Субъект Российской Федерации: Ленинградская область

Лесной район: Балтийско-Белозёрский таёжный район

Характеристика местоположения лесного участка:

Лесничество (муниципальный район (ОКТМО)): Тихвинское

Участковое лесничество: Пяльинское

Урочище (при наличии): нет данных

N квартала учётный (N квартала по лесоустройству): 47:18:14:98 (76)

Номер объекта: 1

N выдела учётный (по лесоустройству): 47:18:14:98:27 (26) Площадь га: 0.3

Площадь лесного участка, га: 0.3

(исходные данные для проекта лесовосстановления: материалы обследования лесного участка при выборе способа лесовосстановления, план лесного участка, масштаб 1:10000 прилагаются к проекту лесовосстановления)

Характеристика лесорастительных условий лесного участка:

Рельеф участка (уклон): Равнинный

Гидрологические условия (увлажнение): Свежие

Почва: Грубогумусная подзолистая суглинистая

Тип леса: Кисличный

Характеристика площадей лесного участка:

Вырубка 25г.

(вырубки, гари, прогалины, иные не занятые лесными насаждениями или предназначенные для лесовосстановления земли)

Характеристика вырубки:

Количество пней, тыс. штук/га: 0.5

Характер и размещение оставленных деревьев и кустарников: Отсутствуют

Степень задернения почвы: Слабая

Степень минерализации почвы (% от площади лесного участка): 0

Состояние очистки от порубочных остатков и валежника: Отсутствует (до 5 м³/га)

а) отсутствует (до 5 куб.м/га); б) слабая (5 - 20 куб.м/га); в) средняя (20 – 50 куб.м/га); г) сильная (более 50 куб. /га)

Категория доступности для техники: Доступная

а) доступная; б) требуется узкополосная расчистка без корчевки пней; в) требуется узкополосная расчистка; г) требуется широкополосная расчистка с корчевкой пней

Характеристика подроста и молодняка лесных пород:

состав пород: нет данных

средний возраст, лет: нет данных

средняя высота, м: нет данных

количество деревьев и кустарников, тыс. штук/га: нет данных

размещение их по площади: нет данных

состояние лесных насаждений: нет данных

Проектируемый способ лесовосстановления:

искусственное лесовосстановление

(естественное лесовосстановление, искусственное лесовосстановление, комбинированное лесовосстановление (посев, посадка))

Обоснование проектируемого способа лесовосстановления основных лесных древесных пород восстанавливаемых лесов с учетом особенностей производства работ в различных категориях защитных лесов и особо защитных участках лесов:

(для лесных участков, предназначенных для проведения лесовосстановления, на которых лесовосстановительные мероприятия осуществляются лицами, указанными в подпункте "а" пункта 6 Правил, государственными (муниципальными) учреждениями, указанными в подпункте "б" пункта 6 Правил)

Натурное обследование участка после проведения лесозаготовительных работ. Нормативная документация: Правила лесовосстановления, приказ №1024 от 29.12.2021

Сроки и технологии (методы) выполнения работ по лесовосстановлению:

(для лесных участков, предназначенных для проведения лесовосстановления, на которых лесовосстановительные мероприятия осуществляются лицами, указанными в подпункте "а" пункта 6 Правил, государственными (муниципальными) учреждениями, указанными в подпункте "б" пункта 6 Правил)

Срок лесовосстановления: весна 2026; Подготовка почвы на площади: 0,3 га; механизированная бороздами, 2025 осень, ТДТ-55 с плугом ПКЛ-70, Глубина обработки 15-20 см; ручная посадка под меч Колесова, в дно, берму или пласт плужной борозды, в ряд или в шахматном порядке, в зависимости от условий местопроизрастания, ширина между борозд 3,5-5 м, шаг посадки 0,7 м., количество посадочных мест на 1 га - 3500; весна 2026

Сроки и технологии (методы) выполнения работ по агротехническим уходам:

(для лесных участков, предназначенных для проведения лесовосстановления, на которых лесовосстановительные мероприятия осуществляются лицами, указанными в подпункте "а" пункта 6 Правил, государственными (муниципальными) учреждениями, указанными в подпункте "б" пункта 6 Правил)

1-й год : дополнение по необходимости, уничтожение травянистой растительности; 2-й год : уничтожение травянистой растительности

Сроки и технологии (методы) выполнения работ по лесоводственным уходам:

(для лесных участков, предназначенных для проведения лесовосстановления, на которых лесовосстановительные мероприятия осуществляются лицами, указанными в подпункте "а" пункта 6 Правил, государственными (муниципальными) учреждениями, указанными в подпункте "б" пункта 6 Правил)

4-й год : вырубка поросли лиственных пород в рядах и междурядьях, шириной 3 м.; 7-й год : вырубка поросли лиственных пород в рядах и междурядьях, шириной 3 м.

Требования к используемому для лесовосстановления посадочному (посевному) материалу:

Порода	Вид посадочного материала (сеянцы, саженцы с открытой (закрытой) корневой системой, селекционная категория происхождения семян, лесосеменной район)	Возраст не менее, лет	Высота не менее, см	Диаметр корневой шейки не менее, мм
ель	стандартные сеянцы ОКС Ели европейской 3-х лет, 3-й лесосеменной район	3	12	2

Характеристика посевного материала:

Порода	Класс качества семян	Селекционная категория	Место происхождения (лесосеменной район)

Требования к молоднякам, площади которых подлежат отнесению к землям, на которых расположены леса, для признания работ по лесовосстановлению завершенными:

Порода	Возраст не менее, лет	Количество деревьев основных лесных пород не менее, тыс. штук/га	Средняя высота не менее, м
ель	9	1.7	0.7

Проектируемый объем работ по лесовосстановлению:

(для лесных участков, предназначенных для проведения лесовосстановления, на которых лесовосстановительные мероприятия осуществляются лицами, указанными в подпункте "а" пункта 6 Правил, государственными (муниципальными) учреждениями, указанными в подпункте "б" пункта 6 Правил)

площадь лесовосстановления, га: 0.3

количество жизнеспособных растений основных лесных древесных пород, тыс.

штук/га:3.5

количество жизнеспособных растений основных лесных древесных пород на всей

площади, тыс. штук /га:1.05

Исполнитель работ по лесовосстановлению:

Должность специалист по планированию

Мастерова Лариса Юрьевна

Фамилия Имя Отчество (при наличии)

Дата 2025-10-30

Число, месяц, год

<u>ДОКУМЕНТ ПОДПИСАН</u> <u>ЭЛЕКТРОННОЙ ПОДПИСЬЮ</u>	
Сертификат:	890654800329374579297367933240349880575
Владелец:	Мастерова Лариса Юрьевна
Действителен:	от 24.01.2025 до 24.04.2026

Сведения о расположении участка леса, приведенного в проекте лесовосстановления			
Номер выдела (по лесо устройству)/кадастров ый номер земельного участка	Номер объекта	Площадь участка (общая), га	Площадь лесовосстановления, га (на которой осуществляются лесов осстановительные мероприятия)
47:18:14:98:27 (26)	1	0.3	0.3

Площадь участка лесовосстановления				
Номер объекта	Номер начальной точки (столба)	Номер следующей точки (столба)	Координата начальной точки линии (столба) (WGS-84)	
			Долгота (X)	Широта (Y)
Привязка участка лесовосстановления				
1	0	1	34.57953	59.88097
1	1	2	34.58053	59.88811
Контур участка лесовосстановления				
1	2	3	34.58273	59.88764
1	3	4	34.58284	59.88839
1	4	5	34.5832	59.88857
1	5	6	34.58337	59.88877
1	6	7	34.58398	59.88869
1	5	1	34.58273	59.88764

Исполнитель работ по лесовосстановлению:

Должность специалист по планированию

Мастерова Лариса Юрьевна
Фамилия Имя Отчество (при наличии)

Дата 2025-10-30
Число, месяц, год

<u>ДОКУМЕНТ ПОДПИСАН</u> <u>ЭЛЕКТРОННОЙ ПОДПИСЬЮ</u>	
Сертификат:	890654800329374579297367933240349880575
Владелец:	Мастерова Лариса Юрьевна
Действителен:	от 24.01.2025 до 24.04.2026

АКТ № 9
ОБСЛЕДОВАНИЯ УЧАСТКА
ПРИ ВЫБОРЕ СПОСОБА И ТЕХНОЛОГИИ ЛЕСОВОССТАНОВЛЕНИЯ

1. Лесничество Тихвинское
2. Участковое лесничество Пяльинское
3. Номер(а) лесного квартала 76
4. Номер(а) лесотаксационного выдела (выделов): в.26
5. Площадь участка, с точностью до 0,0000 га 0,3
6. План лесного участка (прилагается к акту)
7. Категория площадей участка лесовосстановления вырубка 2025 г
 (вырубка, гарь, иная (год, месяц))
8. Наименование организации и основания возникновения обязательств ООО «Лузалес-Тихвин», договор аренды № 2-2008-12-79-3 от 10.12.2008 г, лесная декларация № 6-2025 от 01.10.2025 г.
 (номер договора аренды лесного участка, постоянного (бессрочного) пользования, безвозмездного пользования, сервитута, номер лесной декларации, основания для перевода в земли иных категорий)
9. Исходный породный состав участка лесовосстановления 5Б3Ос2Е+С
 (до вырубки, гарь, гибели)
10. Условия для работы техники:
 - 10.1. Количество пней 500 шт./га, средний диаметр 28 см
 - 10.2. Захламленность, м³/га отсутствует
 (отсутствует - менее 5 м³/га, слабая - 5 - 20 м³/га, средняя - 20 - 50 м³/га, сильная > 50 м³/га)
 - 10.3. Доступность для работы техники доступно без расчистки и корчевки пней
11. Характеристика природно-климатических и лесорастительных условий лесного участка:
 - 11.1. Лесорастительная зона таежная
 - 11.2. Лесной район Балтийско-Белозерский
 - 11.3. Целевое назначение лесов эксплуатационные леса
 - 11.4. Рельеф хорошо дренированные равнины, пологие склоны
 - 11.5. Почва модергумусные подзолистые суглинистые, свежие
 (тип, степень увлажнения, механический состав)
 - 11.6. Тип леса (тип вырубки, тип лесорастительных условий) КС С2
 - 11.7. Степень задернения почвы слабая
 (отсутствует - до 10%%, слабая - 11-30%%, средняя - 31-50%%, сильная > 50%%)
12. Характеристика подроста главных (целевых) пород (перечетная ведомость прилагается):
 - 12.1. Средняя высота _____ м
 - 12.2. Средний возраст _____ лет
 - 12.3. Количество, всего _____ шт./га, в том числе по породам: _____
 - 12.4. Категория густоты _____
 - 12.5. Распределение по площади _____
 (редкий, средний, густой, равномерное, неравномерное, групповое)
 - 12.6. Жизнеспособность подроста _____
 (жизнеспособный, нежизнеспособный)
13. Характеристика возобновления мягколиственных пород:
 - 13.1. Порода _____
 - 13.2. Количество _____ тыс.шт./га,
 - 13.3. Средняя высота _____ м
14. Источники обсеменения, объекты биоразнообразия _____
 (порода, источник: одиночные (шт./га), куртины, полосы, стены леса)
15. Характеристика санитарного состояния в связи с отсутствием признаков заселения вредных организмов, обследование на лесном участке не проводилось
 (заселенность вредными организмами, болезни леса)
16. Предложения для разработки Проекта лесовосстановления:
 - 16.1. Способ лесовосстановления искусственный 0,3 га
 (естественный, искусственный, комбинированный)
 - 16.2. Главные (целевые) породы Ель
 - 16.3. Срок лесовосстановления 2026-2034 г.
 (начало, окончание (месяц, год))

17. Необходимость проведения предварительных и сопутствующих мероприятий:

17.1. Очистка вырубki, гари _____

17.2. Санитарные мероприятия _____


17.3. Противопожарные мероприятия прокладка противопожарных мин.полос в доступных для прохода техники местах.


17.4. Иные предложения _____

Обследование проведено:

Исполнитель: специалист по планиров. /  / Мастерова Л.Ю. / 27.10.2025 г.
должность подпись Ф.И.О. дата

Согласовано:

Представитель лесничества: лесничий /  / Сякина С.Ю. / 27.10.2025 г.
должность подпись Ф.И.О. дата

Представитель исполнителя: Нач. произ-ва /  / Парфенов В.В. / 27.10.2025 г.
должность подпись Ф.И.О. дата

План участка для проведения лесовосстановления

Лесничество Тихвинское

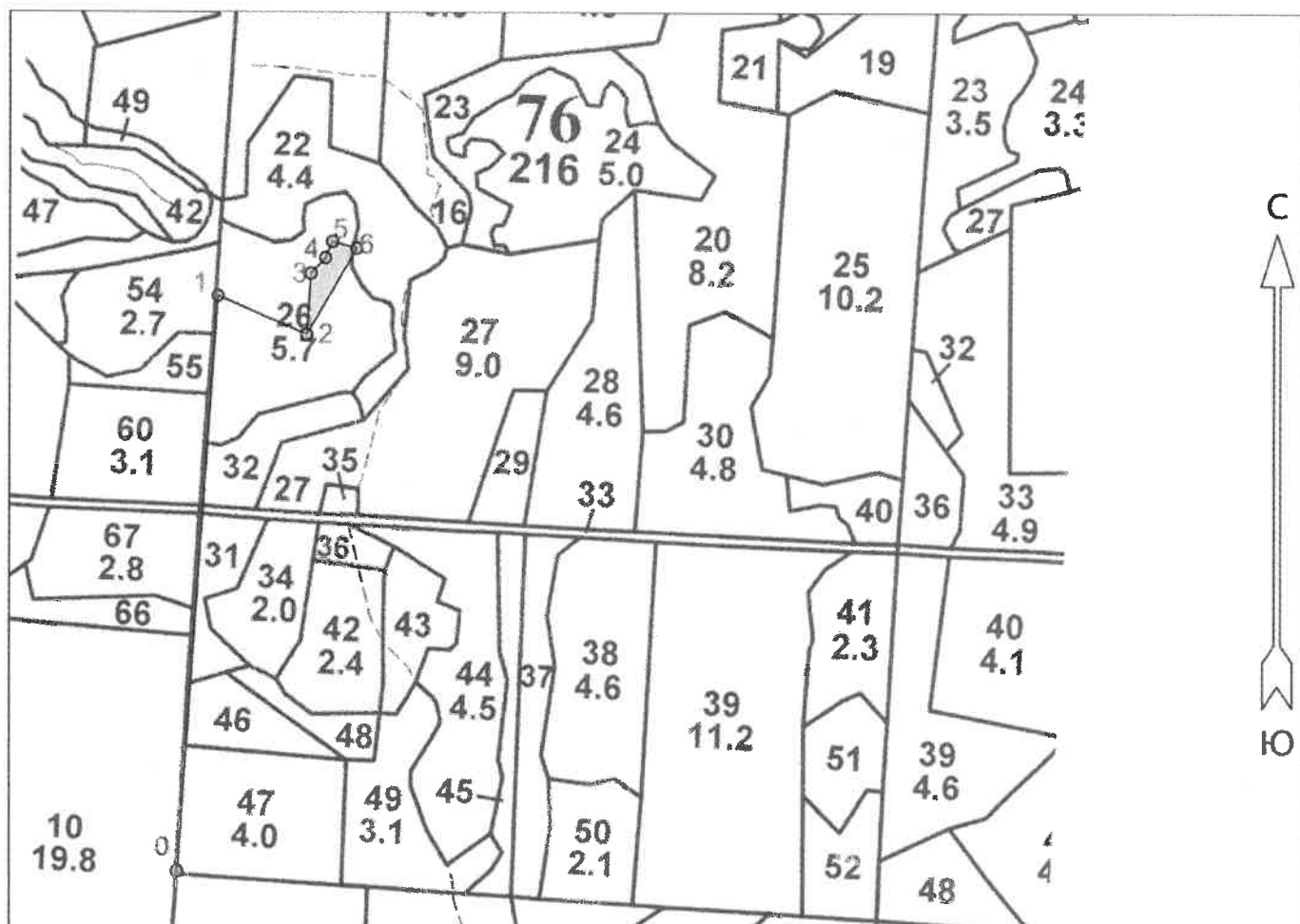
Участковое лесничество Пяльинское

Номер(а) лесного квартала 76

Номер(а) лесотаксационного выдела (выделов): 26

Площадь участка, с точностью до 0,0000 га 0,3

Масштаб 1:10 000



Масштаб: 1 : 10000

Условные обозначения

 Эксплуатационный участок

Экспликация лесосеки

Номер начальной точки (столба) линии	Номер следующей точки (столба) линии	Направление линии, румбы (азимуты), °	Длина линии, м	Координата начальной точки линии (столба) WGS-84 географическая система координат	
				Долгота (X)	Широта (Y)
Привязка и контур лесосеки					
0	1	353°	797	34.57953	59.88097
1	2	102°	134	34.58053	59.88811
2	3	353°	83	34.58273	59.88764
3	4	33°	29	34.58284	59.88839
4	5	13°	24	34.58320	59.88857
5	6	94°	35	34.58337	59.88877
6	2	200°	136	34.58398	59.88869

ПЕРЕЧЕТНАЯ ВЕДОМОСТЬ
ЖИЗНЕСПОСОБНОГО ПОДРОСТА ПРИ ОБСЛЕДОВАНИИ
УЧАСТКА № 9 /202 ГОД ЛЕСОВОССТАНОВЛЕНИЯ

Лесничество Тихвинское

Участковое лесничество Пяльинское

Номер(а) лесного квартала 76

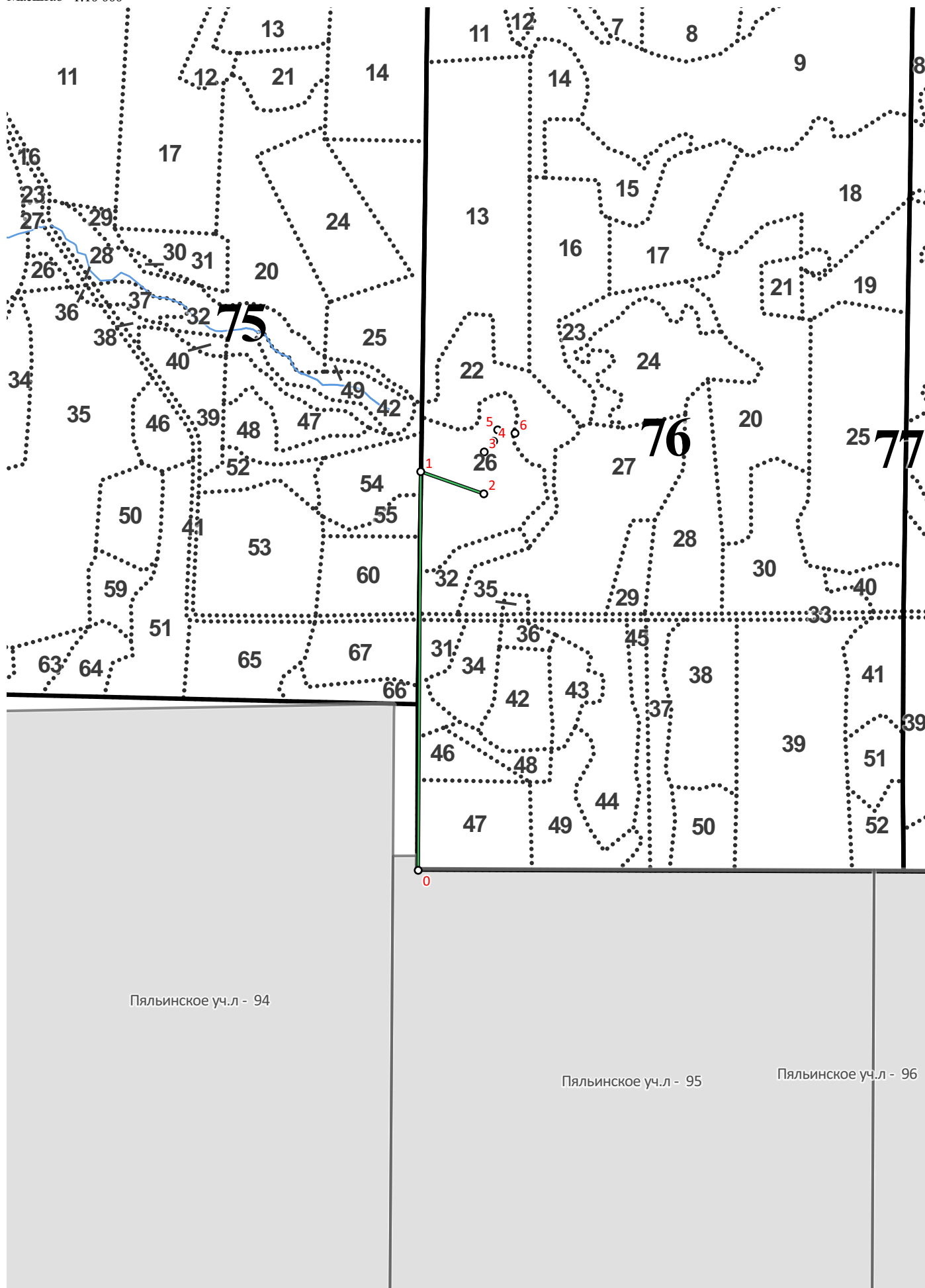
Номер(а) лесотаксационного выдела (выделов): 26

Площадь участка, с точностью до 0,0000 га 0,3

Номер пробной площади (п.п.) номера учетных площадок	Порода	Распределение подроста по высоте, шт.				Средняя высота, м	Средний возраст, лет
		Мелкий (до 0,5 м)	Средний (0,51-1,5 м)	Крупный (свыше 1,5 м)	Итого		
Всего по участку подроста главных (целевых) пород							
Коэффициент перевода		0,5	0,8	1,0			
С учетом коэффициента							
Итого в пересчете на крупный, подроста главных (целевых) пород, тыс. шт.							

План лесного участка

Масштаб 1:10 000



Экспликация объекта

Номера точек	Азимуты линий, °	Длина линий, м	Долгота, °	Широта, °
привязка				
0 - 1	348,5	797,2	34,57953	59,88097
1 - 2	97,5	133,8	34,58053	59,88811
л/скл				
2 - 3	348,5	83,8	34,58273	59,88764
3 - 4	29,5	28,4	34,58284	59,88839
4 - 5	7,5	24,2	34,5832	59,88857
5 - 6	89	35,3	34,58337	59,88877
6 - 2	195	136,3	34,58398	59,88869