




Условные обозначения			
Граница лесосеки, неэксплуатационного участка		Эксплуатационный участок	
Неэксплуатационный участок	нэ	Круговые площадки постоянного радиуса	

№ квартала	№ выдела	№ лесопатологического выдела	Размеры ленты (круговой площадки) перечёта					Координаты начала, конца и поворотных точек лент перечёта / центров круговых площадок перечёта	
			№ ленты (площадки)	Длина, м	Ширина, м	Радиус, м	Площадь, га		
164	17	17.1	1			13.8	0.06	60.41698396	30.42262149
			2			13.8	0.06	60.41646308	30.42365474
			3			13.8	0.06	60.41688399	30.42386312
			4			13.8	0.06	60.41632063	30.42595767
			5			13.8	0.06	60.41692400	30.42511426
			6			13.8	0.06	60.41729653	30.42517755

(включается в Акт при выделении лесопатологических выделов, для указания пространственного расположения повреждённых и погибших насаждений)

Номера точек	Координаты		Длина, м
	Широта	Долгота	
1 - 2	60.41709765	30.42175702	39.5
2 - 3	60.41737104	30.42221602	35.4
3 - 4	60.41741767	30.42285235	48.1
4 - 5	60.41721516	30.42362526	44.0
5 - 6	60.41738294	30.42434936	67.0
6 - 7	60.41759288	30.42549265	16.0
7 - 8	60.41744936	30.42549295	45.3

Подпись

**ДОКУМЕНТ ПОДПИСАН  
ЭЛЕКТРОННОЙ ПОДПИСЬЮ**

Сертификат: 2468997415465139657774792221090977538  
 Владелец: Крылов Иван Владимирович  
 Действителен: с 19.02.2025 по 19.02.2026

8 - 9	60.41711375	30.42595814	33.5
9 - 10	60.41693997	30.42645628	80.4
10 - 11	60.41622371	30.42626583	41.4
11 - 12	60.41585688	30.42638958	93.2
12 - 13	60.41538282	30.42499161	100.0
13 - 14	60.41621522	30.42567408	69.6
14 - 15	60.41652529	30.42457517	81.2
15 - 1	60.41584745	30.42402728	186.9

Исполнитель работ по проведению лесопатологического обследования:

Фамилия, имя и отчество (при наличии) Крылов И.В. \_\_\_\_\_

Подпись \_\_\_\_\_

Дата составления документа 23.09.2025

ДОКУМЕНТ ПОДПИСАН ЭЛЕКТРОННОЙ ПОДПИСЬЮ	
Сертификат:	24689074154651306577747922210900977538
Владелец:	Крылов Иван Владимирович
Действителен:	с 19.02.2025 по 19.02.2026