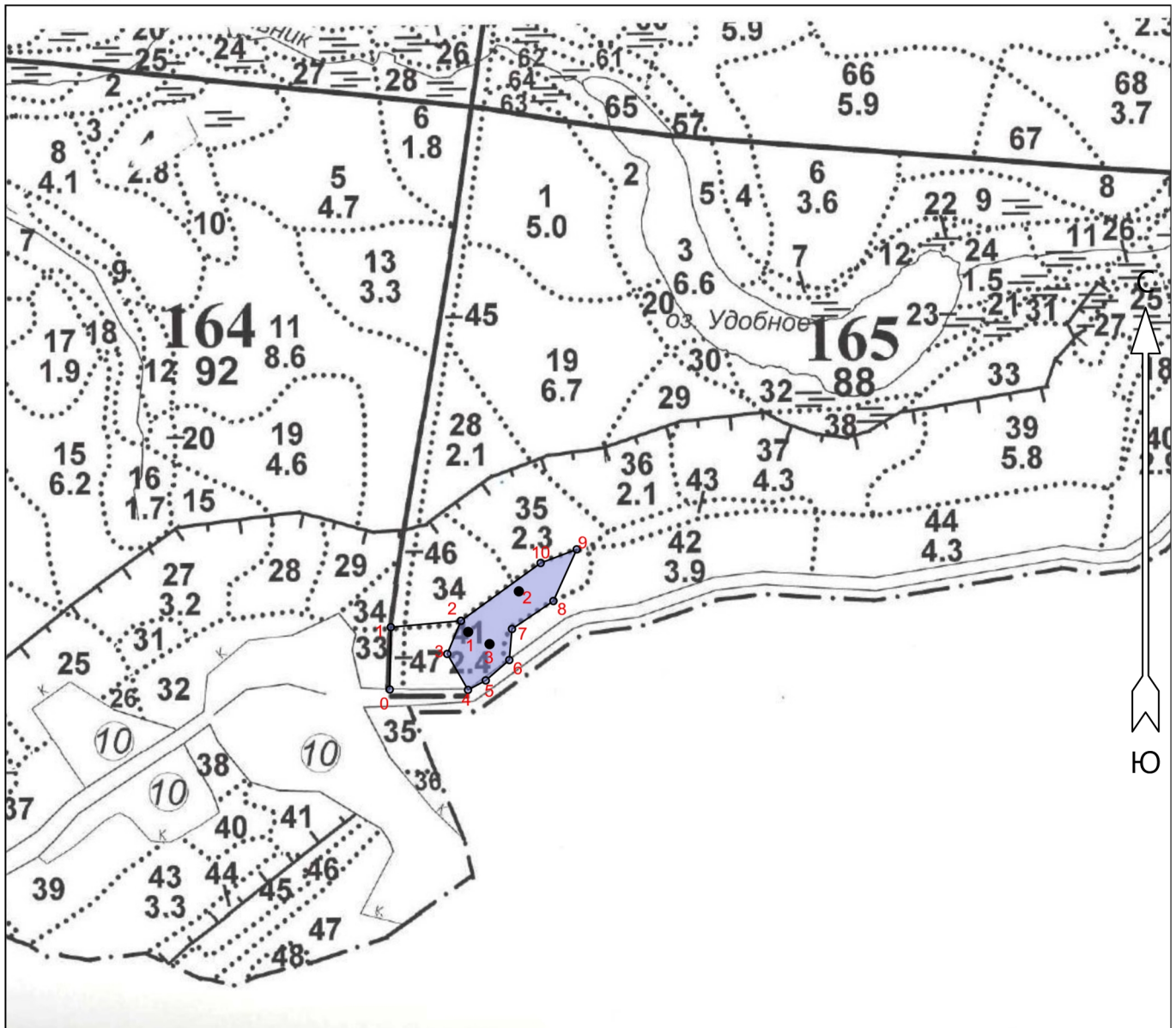




Абрис участка леса. Приозерское л-во Кучеровское уч. л-во кв. 165 выд. 41.1

М 1 : 10000



Условные обозначения

СРС		Реласкопические площадки	
-----	---	--------------------------	---

№ квартала	№ выдела	№ лесопатологического выдела	Размеры ленты (круговой площадки) перечёта					Координаты начала, конца и поворотных точек лент перечёта / центров круговых площадок перечёта	
			№ ленты (площадки)	Длина, м	Ширина, м	Радиус, м	Площадь, га		
			1			8	0.0	60.46710	29.97893
			2			8	0.0	60.46766	29.98035
			3			8	0.0	60.46693	29.97953

Исполнитель работ по проведению лесопатологического обследования:

Фамилия, имя и отчество (при наличии) \_\_ Федотов Владислав Юрьевич \_\_ Подпись \_\_\_\_\_

Дата составления документа 26.11.2025

## Пространственное размещение лесопатологических выделов

(включается в Акт при выделении лесопатологических выделов, для указания пространственного расположения повреждённых и погибших насаждений)

Номера точек	Координаты		Длина, м
	Широта	Долгота	
0 - 1	60.46630	29.97673	96
1 - 2	60.46717	29.97676	108
2 - 3	60.46725	29.97873	55
3 - 4	60.46680	29.97834	64
4 - 5	60.46630	29.97892	31
5 - 6	60.46643	29.97942	48
6 - 7	60.46671	29.98008	48
7 - 8	60.46714	29.98016	77
8 - 9	60.46753	29.98132	87
9 - 10	60.46824	29.98197	59
10 - 2	60.46805	29.98096	152

Исполнитель работ по проведению лесопатологического обследования:

Фамилия, имя и отчество (при наличии) \_\_ Федотов Владислав Юрьевич \_\_ Подпись \_\_\_\_\_

Дата составления документа 26.11.2025