

КОМИТЕТ ПО ПРИРОДНЫМ РЕСУРСАМ ЛЕНИНГРАДСКОЙ ОБЛАСТИ

Кому: Савельев Михаил Михайлович

Уведомление

об утверждении акта лесопатологического обследования

от «03» февраля 2026 г.


№ 260203-094495

Рассмотрев направленный акт лесопатологического обследования от «30» декабря 2025 г. № 35-2025-Ф и прилагаемые к нему документы, уполномоченный орган КОМИТЕТ ПО ПРИРОДНЫМ РЕСУРСАМ ЛЕНИНГРАДСКОЙ ОБЛАСТИ принял решение об утверждении акта лесопатологического обследования.

В соответствии с п. 2 Постановлением Правительства от 12 ноября 2016 года № 1158 территориальные органы Федерального агентства лесного хозяйства в течение 20 дней осуществляют контроль за достоверностью сведений и обоснованностью мероприятий, указанных в акте лесопатологического обследования.

Дополнительная информация: Отсутствует.

Должностное лицо: Батищев Олег Иванович

	
ДОКУМЕНТ ПОДПИСАН ЭЛЕКТРОННОЙ ПОДПИСЬЮ	
Сертификат:	87777010122369786268633389411399921489
Владелец:	ФЕДЕРАЛЬНОЕ АГЕНТСТВО ЛЕСНОГО ХОЗЯЙСТВА
Действителен:	с 10.11.2025 по 03.02.2027

УТВЕРЖДАЮ :

должность

фамилия, имя, отчество (при наличии)

дата

Акт
лесопатологического обследования № 35-2025-Ф
лесных насаждений Рощинское (лесничество)
Ленинградская область (Субъект Российской Федерации)

Способ лесопатологического обследования : 1. Визуальный

2. Инструментальный

V

Место проведения

Участковое лесничество	Урочище (дача)	Квартал	Выдел	Пло- щадь выде- ла, га	Лесопатологи- ческий выдел	Площадь лесопатологи- ческого выдела, га
1	2	3	4	5	6	7
Пионерское	х	175	10	1,5	10.1	1,1

Лесопатологическое обследование проведено на общей площади: 1,1 га;

Кадастровый номер
участка:

Документ о праве
пользования:

ЗАО "ФИРО - О" договор аренды от 15.12.2008 № 2-2008-12-111-3

Дата, номер регистрации
права:

26.03.2009, № 47-78-01/001/2009-120

Контур Кристо

владелец

Савельев Михаил Михайлович

Документ подписан квалифицированной
электронной подписью 30.12.2025

серийный номер
срок действия

24b253ea3949756f0d3131e0c50a026abb0bfa17
25.03.2025 - 25.03.2026

2. Инструментальное (детальное) обследование лесных насаждений.

2.1.	Лесничество	Рощинское		
	участковое лесничество	Пионерское		
	Урочище (дача)	х		
	Квартал	175	выдел	10
			Лесопатологический выдел	10.1

Наличие ограничений или особенностей участка, влияющих на назначение СОМ:

Бурелом и сухостой прошлых лет увеличивают пожарную опасность на обследуемом участке

(отметка о наличии ООПТ, ОЗУ, водоохранной зоны, радиоактивного загрязнения лесов, угрозы возникновения очагов вредных организмов или пожарной опасности в лесах)

2.2 Фактическая таксационная характеристика лесного насаждения Не соответствует таксационному описанию. Причины несоответствия:

Неравномерный состав и другие характеристики насаждения;

Ведомость насаждений с выявленными несоответствиями таксационным описаниям приведена в приложении 1 к Акту.

2.3.Состояние насаждений:	
с нарушенной устойчивостью (средневзвешенная категория состояния 1,51-4,50)	v
с утраченной устойчивостью (средневзвешенная категория состояния более 4,51)	
устойчивое (средневзвешенная категория состояния менее 1,50)	

2.4. Причины ослабления, повреждения, средневзвешенная категория санитарного состояния насаждений

Повреждение (заселено или отработано) короедом-типографом;

Воздействия шквалистых и ураганных ветров прошлых лет, повлекшие слом стволов деревьев;

СКС - 4,36

2.4.1.Заселено (отработано) стволовыми вредителями

Квар-тал	Выдел	ЛП выдел	Вид вредителя	Поро- да	Встречаемость заселенных деревьев, % от запаса породы	Встречаемость отработанных деревьев, % от запаса породы	Степень заселения лесного насаждения
175	10	10.1	Короед- типограф	Е	-	88,4	-

Контур Кристо

Документ подписан квалифицированной
электронной подписью 30.12.2025

владелец

серийный номер
срок действия

Савельев Михаил Михайлович

24b253ea3949756f0d3131e0c50a026abb0bfa17
25.03.2025 - 25.03.2026

2.4.2. Повреждено огнем:

Квар-тал	Выдел / лп выдел	Вид	Порода	Состояние корневых лап		Состояние корневой шейки		Высушивание луба		Обугленность древесины более 1/3	
				% повре- ждено огнем корней	% дере- вьев с данном повреж- дением	Обуглен- ность корневой шейки по окружност и (1/4; 2/4; 3/4; более 3/4)	% деревье в с данном повреж- дением	по окружност и (1/4; 2/4; 3/4; более 3/4)	% деревьев с дан- ным повреж- дением	по окружност и ствола (менее 1/2; более 1/2)	% деревьев с дан- ным повреж- дением
1	2	3	4	5	6	7	8	9	10	11	12
175	10/10.1	на обследованных участках не выявлено									

2.4.3. Поражено болезнями:

Квартал	Выдел	ЛП выдел	Болезнь/возбудитель	Поро- да	Встречаемость, % от запаса	Степень поражения
175	10	10.1	на обследованных участках не выявлено			

2.5. Выборке подлежит:	83,5	%	деревьев
в том числе:	-	%	(причины назначения)
без признаков ослабления	-	%	(причины назначения)
ослабленных	-	%	(причины назначения)
сильно ослабленных	-	%	(причины назначения)
усыхающих	-	%	(причины назначения)
свежего сухосоя	-	%	
свежего ветровала	-	%	
свежего бурелома	-	%	
старого сухосоя	81,3	%	
старого ветровала	-	%	
старого бурелома	2,2	%	

2.6. Полнота лесного насаждения после уборки деревьев, подлежащих рубке, составит0,2

Критическая полнота для данной категории лесных насаждений и преобладающей породы составляет

0,3**Контур Кripto**

владелец

Савельев Михаил Михайлович

Документ подписан квалифицированной
электронной подписью 30.12.2025

серийный номер
срок действия

24b253ea3949756f0d3131e0c50a026abb0bfa17
25.03.2025 - 25.03.2026

ЗАКЛЮЧЕНИЕ к инструментальному обследованию лесного участка.

С целью предотвращения негативных процессов, снижения ущерба от их воздействия назначено:

Участ- ковое лесни- чество	Урочи- ще	Квартал	Выдел	Площадь выдела, га	Лесопатологический выдел	Площадь лесопатологического выдела, га	Вид мероприятия	Площадь мероприятия	порода	Доля выбираемой древесины по запасу, %	рекомендуемый срок проведения мероприятий
1	2	3	4	5	6	7	8	9	10	11	12
Пионер- ское	х	175	10	1,5	10.1	1,1	СРС	1,1	Е	83,5	до 11.12.2027
									С	0	
									Б	0	
Итого								1,1			

Насаждение в выделе 10.1 квартала 175 Пионерского участкового лесничества относится к категории защитных лесов (запретные полосы лесов, расположенные вдоль водных объектов). В результате уборки подлежащих рубке деревьев полнота снизится ниже критической для данной категории защитных лесов. Таким образом на указанном выше лесном участке назначается проведение сплошной санитарной рубки.

Ведомость временной пробной площади и абрис лесного участка прилагаются (приложение № 2 и 3 к Акту).

Материалы фотофиксации прилагаются (приложение № 4 к Акту)

РЕКОМЕНДАЦИИ по проведению мероприятий, не относящихся к мероприятиям по предупреждению распространения вредных организмов.

Необходимо наблюдение за динамикой состояния древостоя на смежных участках. При обнаружении признаков нарушения устойчивости в смежных насаждениях провести лесопатологическое обследование. На обследованном участке проектируется содействие естественному возобновлению.

Дата проведения ЛПО 12.12.2025г.

Дата составления документа 30.12.2025

Исполнитель работ по проведению лесопатологического обследования:

Фамилия, имя, отчество (при наличии) Савельев Михаил Михайлович

Организация ЗАО "ФИРО - О"

Должность инженер лесного хозяйства Подпись

Телефон 8(921)809-68-64

Контур Кристо

Документ подписан квалифицированной
электронной подписью 30.12.2025

владелец

Савельев Михаил Михайлович

серийный номер
срок действия

24b253ea3949756f0d3131e0c50a026abb0bfa17
25.03.2025 - 25.03.2026

Ведомость лесных участков с выявленными несоответствиями таксационным описаниям

Субъект Российской Федерации	Ленинградская область
Лесничество (лесопарк)	Рощинское
Участковое лесничество	Пионерское
Урочище(дача)	х

Год проведения лесоустройства	Номер квартала	Номер выдела	Площадь выдела, га	Целевое назначения лесов	Категория защитных лесов	ОЗУ	Источник данных	Номер лесопатологического выдела	Площадь лесопатологического выдела, га	Таксационная характеристика									Заложено пробных площадей (реласкопических площадок)		
										состав	порода	возраст, лет	средняя высота, м	средний диаметр, см	тип леса		полнота	бонитет	запас, куб. м/га	количество, шт.	общая площадь, га*
1	2	3	4	5	6	7	8	9	10	11	12	13	14	15	16	17	18	19	20	21	
2023	175	10	1,5	защитные	Ценные леса: Запретные полосы лесов, расположенные вдоль водных объектов	-	ТО			9Е1С+Б	Е	90	23	28	чс	в2	0,6	2	305	2	-
							Ф	10.1	1,1	10Е+С,Б	Е	90	30	36	чс	в2	0,6	2	325		

Условные обозначения:
* - способ таксации методом закладки реласкопических площадок не предусматривает определения площади пробы.
ТО-таксационные описания
Ф-фактическая характеристика лесного насаждения

Исполнитель работ по проведению лесопатологического обследования:

Савельев Михаил Михайлович
Дата составления документа 30.12.2025г.

Подпись _____ тел. 8(921)809-68-64

Контур Кристо

владелец Савельев Михаил Михайлович

Документ подписан квалифицированной
электронной подписью 30.12.2025

серийный номер 24b253ea3949756f0d3131e0c50a026abb0bfa17
срок действия 25.03.2025 - 25.03.2026

Результаты проведения лесопатологического обследования лесных насаждений за декабрь 2025 г

Субъект Российской Федерации Участковое лесничество				Ленинградская область Пионерское												Лесничество (лесопарк) Урочище (дача)						Рощинское х																																											
Номер квартала	Номер выдела	Площадь выдела, га	Целевое назначение лесов	Категория защитных лесов	ОЗУ	Номер лесопатологического выдела	Площадь лесопатол. выдела, га	Таксационная характеристика лесного насаждения									Число деревьев на временной пробной площади, шт.	Распределение запаса насаждения по категориям состояния деревьев, %												Причина ослабления, повреждения	Подлежит рубке, % от запаса	Назначенные мероприятия																																	
								Состав	Порода*	Возраст*	Ср. высота, м*	Ср. диаметр, см*	Тип леса	Полнота	Бонитет	Запас, куб/га*		Без признаков ослабления	Ослабленные		Сильно ослабленные		Усыхающие		Свежий сухой	Свежий ветровал	Свежий бурелом	Старый сухой	Старый ветровал			Старый бурелом	Вид	Площадь, га																															
																			Н	Р	Н	Р	Н	Р											Н	Р																													
1	2	3	4	5	6	7	8	9	10	11	12	13	14	15	16	17	18	19	20	21	22	23	24	25	26	27	28	29	30	31	32	33	34	35	36																														
175	10	1,5	защитные	Ценные леса: Запретные полосы лесов, расположенные вдоль водных объектов	-	10.1	1,1	10Е+С,Б	Е	90	30	36	чс/в2	0,6	3	325	43	9,3		2,3										86,0		2,4	Повреждение (заселено или отработано) короедом- типографом; Воздействия шквалистых и ураганных ветров прошлых лет, повлекшие слом стволов деревьев;	83,5	CPC	1,1																													
																																									0,0																								
																																										0,0																							
																	46	14,3		2,2										81,3		2,2	83,5																																
																																																															CPC	1,1	
																																																																CPB	

*-такационные показатели, не соответствующие таксационному описанию. Несоответствие выявлено в ходе выполнения ЛПО инструментальным способом.
Н - деревья не подлежат рубке; Р - деревья подлежат рубке

Исполнитель работ по проведению лесопатологического обследования:

Савельев Михаил Михайлович
ФИО

подпись

Дата составления документа: 30.12.2025 г.

тел. 8 (921)809-68-64

Контур Крипто

владелец

Савельев Михаил Михайлович

Документ подписан квалифицированной
электронной подписью 30.12.2025

серийный номер
срок действия

24b253ea3949756f0d3131e0c50a026abb0bfa17
25.03.2025 - 25.03.2026

Приложение 2
к акту лесопатологического обследования
утвержденному Приказом Минприроды России от 09.11.2020 № 910

Временная пробная площадь № 1

1.1 Субъект Российской Федерации Ленинградская область

Лесничество (лесопарк) Рощинское

Участковое лесничество Пионерское

Урочище(дача) х

квартал 175 выдел 10 площадь выдела 1,5

лесопатологический выдел 10.1 площадь лесопатологического выдела 1,1

1.2 Метод перече́та: сплошной, ленты перече́та, круговые площадки постоянного радиуса

Количество лент/площадок 2 Размеры площадок (длина, ширина/радиус) -

Размер временной пробной площади: - га

1.3 Фактическая таксационная характеристика насаждения :

состав 10Е+С,Б ; возраст 90 лет; тип леса чс/в2

полнота 0,6 бонитет 2 ; запас на га 325

возобновление 10Е 0,5-1 м. 3,0 тыс га.

1.4 Номер очага вредных организмов

Тип очага вредных организмов: эпизодический, хронический(нужное подчеркнуть)

Фаза развития очага вредных организмов: начальная, нарастания численности, собственно вспышка, кризис (нужное подчеркнуть)

1.5 Причина ослабления, повреждения насаждения и время :

Повреждение (заселено или отработано) короедом-типографом;

Воздействия шквалистых и ураганных ветров прошлых лет, повлекшие слом стволов деревьев;

Состояние насаждения: усыхающее лесное насаждение с нарушенной устойчивостью

Средневзвешенная категория состояния насаждения: 4,36

1.6 Назначенное мероприятие: сплошная рубка санитарная

Исполнитель работ по проведению лесопатологического обследования :

ФИО Савельев Михаил Михайлович

Подпись

Дата составления документа:

30.12.2025 г.

Телефон 8(921)809-68-64

Контур Кристо

владелец

Савельев Михаил Михайлович

Документ подписан квалифицированной
электронной подписью 30.12.2025

серийный номер
срок действия

24b253ea3949756f0d3131e0c50a026abb0bfa17
25.03.2025 - 25.03.2026

Ведомость перече́та дере́вьев
(для перече́та круговыми реласкопическими площадками)

Порода		ЕЛЬ 90															средневзвешенная категория состояния															4,56		выдел		15.1	
№ реласкопической площадки	Суммы площадей сечений по категориям состояния, м2																	количество деревьев по категориям состояния,шт		модельные деревья																	
	1		2		3		4		5		5(а,б,в)			5(г,д,е)																							
	Н	З	Н	З	Н	З	Н	З	Н	З	Н	З	О	Н	З	О	куб.м	поджит рубке%	высота, м	Диаметр, см																	
1	2	3	4	5	6	7	8	9	10	11	12	13	14	15	16	17	18	19,0	20	21																	
1	1		0		0		0	0			0		0	0		20	286	95,2	28	32																	
2	3		1		0		0	0			0		0	0		18	329	81,8	31	40																	
Среднее, м3/га	29		7		0		0	0			0		0	0		272	307	88,4	30	36																	
Итого, % от зап по породе	9,3		2,3		0,0		0,0	0,0			0,0		0,0	0,0		88,4	100	88,4																			

Причины назначения в рубку деревьев 1-4 категории состояния:

1	-
2	-
3	-
4	-

Порода		СОСНА 90															средневзвешенная категория состояния															1,00	
№ реласкопической площадки	Суммы площадей сечений по категориям состояния, м2																количество деревьев по категориям состояния,шт		модельные деревья														
	1		2		3		4		5		5(а,б,в)			5(г,д,е)																			
	Н	З	Н	З	Н	З	Н	З	Н	З	Н	З	О	Н	З	О	куб.м	подложит рубке%	высота, м	Диаметр, см													
1	2	3	4	5	6	7	8	9	10	11	12	13	14	15	16	17	18	19,0	20	21													
1	1		0		0		0	0			0		0	0		0	14	0,0	29	36													
2	1		0		0		0	0			0		0	0		0	14	0,0	28	32													
Среднее, м3/га	13		0		0		0	0			0		0	0		0	13	0,0	29	34													
Итого, % от зап по породе	100,0		0,0		0,0		0,0	0,0			0,0		0,0	0,0		0,0	100	0,0															

Причины назначения в рубку деревьев 1-4 категории состояния:

1	-
2	-
3	-
4	-

Контур Крипто

владелец

Савельев Михаил Михайлович

Документ подписан квалифицированной
электронной подписью 30.12.2025

серийный номер
срок действия

24b253ea3949756f0d3131e0c50a026abb0bfa17
25.03.2025 - 25.03.2026

Порода		БЕРЕЗА 90															средневзвешенная категория состояния															1,00	
№ реликопической площадки	Суммы площадей сечений по категориям состояния, м2																	Количество деревьев по категориям состояния,шт		Модельные деревья													
	1		2		3		4		5		5(а,б,в)			5(г,д,е)																			
	Н	З	Н	З	Н	З	Н	З	Н	З	Н	З	О	Н	З	О	куб.м	поджигт рубке%	высота, м	Диаметр, см													
1	2	3	4	5	6	7	8	9	10	11	12	13	14	15	16	17	18	19,0	20	21													
1	0		0		0		0	0			0		0	0		0	0		24	28													
2	1		0		0		0	0			0		0	0		0	12	0,0	24	28													
Среднее, м3/га	5		0		0		0	0			0		0	0		0	5	0,0	24	28													
Итого, % от зап по породе	100,0		0,0		0,0		0,0	0,0			0,0		0,0	0,0		0,0	100	0,0															

Причины назначения в рубку деревьев 1-4 категории состояния:

1	-
2	-
3	-
4	-

По насаждению:		10Е+С,Б															средневзвешенная категория состояния		4,36	
Итого по насаждению(все породы и реликционные площадки)	Суммы площадей сечений по категориям состояния, м2																Количество деревьев по категориям состояния, шт		Модельные деревья	
	1		2		3		4		5		5(а,б,в)			5(г,д,е)						
	Н	З	Н	З	Н	З	Н	З	Н	З	Н	З	О	Н	З	О	куб.м	поджит рубке%	высота, м	Диаметр, см
1	2	3	4	5	6	7	8	9	10	11	12	13	14	15	16	17	18	19,0	20	21
1	2		0		0		0				0		0	0		20	299	300,1		
2	5		1		0		0				0		0	0		18	352	296,2		
Среднее, м3/га	47		7		0		0	0			0		0	0		272	325	83,5	29	36
Итого, % от зап по насаждению	14,3		2,2		0,0		0,0	0,0			0,0		0,0	0,0		83,5	100	83,5		

Контур Кripto

Документ подписан квалифицированной электронной подписью 30.12.2025

владелец

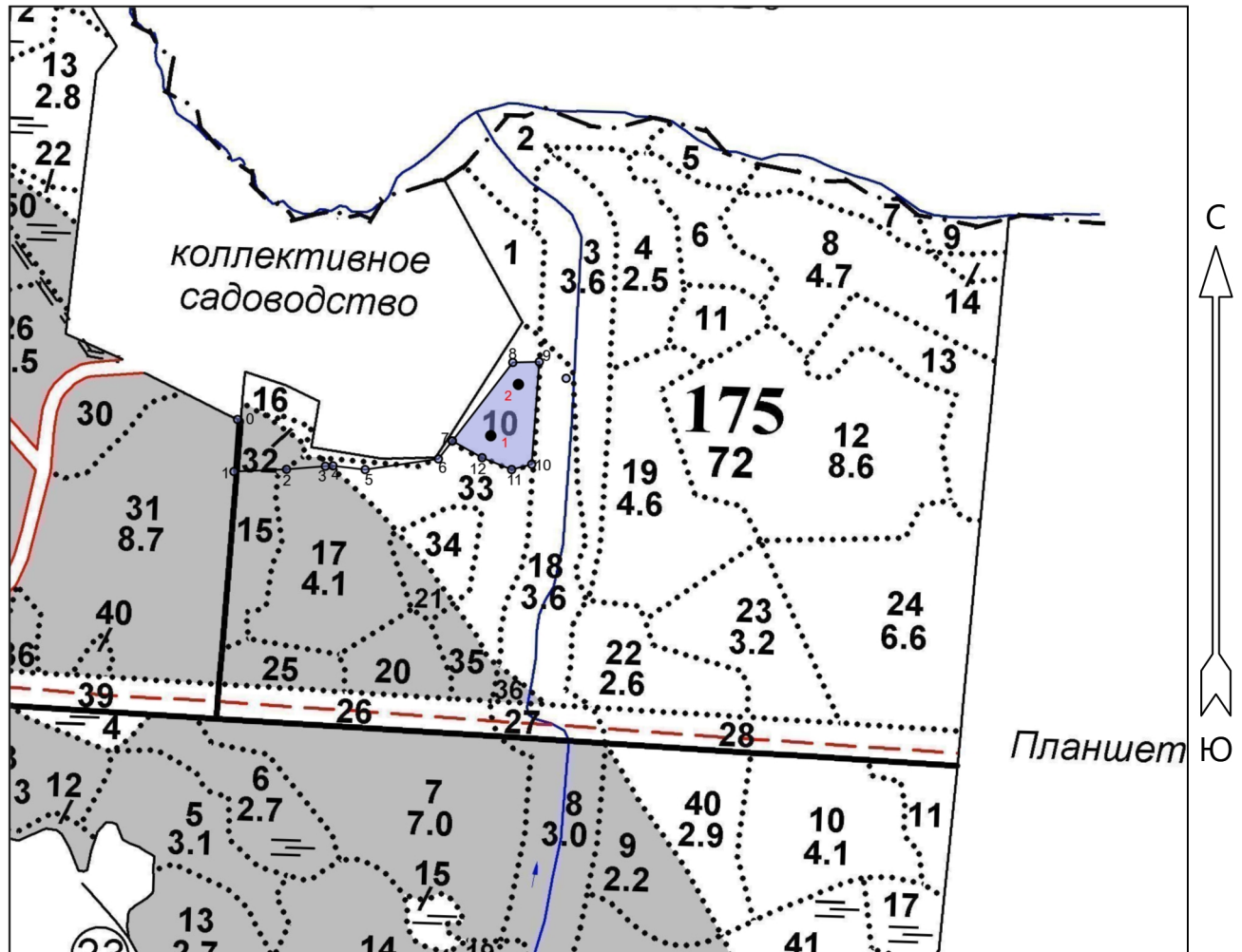
серийный номер
срок действия

Савельев Михаил Михайлович


24b253ea3949756f0d3131e0c50a026abb0bfa17
25.03.2025 - 25.03.2026

Абрис участка леса
Рошинское лесничество
Пионерское участковое лесничество
квартал 175 лесопатологический выдел 10.1

М 1 : 10000



Условные обозначения

СРС		Реласкопические площадки	•
-----	---	--------------------------	---

№ квартала	№ выдела	№ лесопатологического выдела	Размеры ленты (круговой площадки) перечёта				Координаты начала, конца и поворотных точек лент перечёта / центров круговых площадок перечёта	
			№ ленты (площадки)	Длина, м	Ширина, м	Радиус, м		
175	10	10.1	1				60.41853	29.82304
175	10	10.1	2				60.41917	29.82374

Пространственное размещение лесопатологических выделов

(включается в Акт при выделении лесопатологических выделов, для указания пространственного расположения повреждённых и погибших насаждений)

Контур Кристо

Исполнитель работ по проведению лесопатологического обследования: 756f0d3131e0c50a026abb0bfa17
электронной подписью 30.12.2025

Фамилия, имя и отчество (при наличии) Савельев М.М. срок действия 25.03.2025 - 25.03.2026

Подпись _____

Дата составления документа 30.12.2025

Номера точек	Координаты		Длина, м
	Широта	Долгота	
0 - 1	60.41873	29.81663	73
1 - 2	60.41808	29.81654	73
2 - 3	60.41811	29.81787	54
3 - 4	60.41815	29.81885	11
4 - 5	60.41816	29.81905	45
5 - 6	60.41811	29.81986	103
6 - 7	60.41824	29.82171	32
7 - 8	60.41847	29.82207	138
8 - 9	60.41945	29.82360	37
9 - 10	60.41946	29.82427	143
10 - 11	60.41817	29.82407	29
11 - 12	60.41811	29.82357	44
12 - 7	60.41826	29.82282	48

Контур Кристо

владелец Савельев Михаил Михайлович

Исполнитель работ по проведению лесопатологического обследования: 756f0d3131e0c50a026abb0bfa17
электронной подписью 30.12.2025
Фамилия, имя и отчество (при наличии) Савельев М.М. срок действия 25.03.2025 - 25.03.2026
Подпись _____

Дата составления документа 30.12.2025