

КОМИТЕТ ПО ПРИРОДНЫМ РЕСУРСАМ ЛЕНИНГРАДСКОЙ ОБЛАСТИ

Кому: Савельев Михаил Михайлович

Уведомление

об утверждении акта лесопатологического обследования

от «03» февраля 2026 г.


№ 260203-094575

Рассмотрев направленный акт лесопатологического обследования от «25» декабря 2025 г. № 43-2025-Ф и прилагаемые к нему документы, уполномоченный орган КОМИТЕТ ПО ПРИРОДНЫМ РЕСУРСАМ ЛЕНИНГРАДСКОЙ ОБЛАСТИ принял решение об утверждении акта лесопатологического обследования.

В соответствии с п. 2 Постановлением Правительства от 12 ноября 2016 года № 1158 территориальные органы Федерального агентства лесного хозяйства в течение 20 дней осуществляют контроль за достоверностью сведений и обоснованностью мероприятий, указанных в акте лесопатологического обследования.

Дополнительная информация: Отсутствует.

Должностное лицо: Батищев Олег Иванович

	
ДОКУМЕНТ ПОДПИСАН ЭЛЕКТРОННОЙ ПОДПИСЬЮ	
Сертификат:	87777010122369786268633389411399921489
Владелец:	ФЕДЕРАЛЬНОЕ АГЕНТСТВО ЛЕСНОГО ХОЗЯЙСТВА
Действителен:	с 10.11.2025 по 03.02.2027

УТВЕРЖДАЮ :

должность

фамилия, имя, отчество (при наличии)

дата

Акт
лесопатологического обследования № 43-2025-Ф
лесных насаждений Рощинское (лесничество)
Ленинградская область (Субъект Российской Федерации)

Способ лесопатологического обследования : 1. Визуальный
2. Инструментальный

V

Место проведения

Участковое лесничество	Урочище (дача)	Квартал	Выдел	Пло- щадь выде- ла, га	Лесопатологи- ческий выдел	Площадь лесопатологи- ческого выдела, га
1	2	3	4	5	6	7
Ленинское	х	94	4	1,7	4.1	0,1

Лесопатологическое обследование проведено на общей площади: 0,1

Кадастровый номер участка: отсутствует;

Документ о праве пользования: ЗАО "ФИРО - О" договор аренды от 15.12.2008 № 2-2008-12-112-3;

Дата, номер регистрации права: 27.03.2009; № 47-78-01/001/2009-122;

Контур Кристо

владелец

Савельев Михаил Михайлович

Документ подписан квалифицированной
электронной подписью 25.12.2025

серийный номер
срок действия

24b253ea3949756f0d3131e0c50a026abb0bfa17
25.03.2025 - 25.03.2026

2. Инструментальное (детальное) обследование лесных насаждений.

2.1.	Лесничество	Рощинское			
	участковое лесничество	Ленинское			
	Урочище (дача)	х			
	Квартал	94	выдел	4	Лесопатологический выдел
					4.1

Наличие ограничений или особенностей участка, влияющих на назначение СОМ:

Сухостой прошлого года увеличивает пожарную опасность в лесах.

(отметка о наличии ООПТ, ОЗУ, водоохранной зоны, радиоактивного загрязнения лесов, угрозы возникновения очагов вредных организмов или пожарной опасности в лесах)

2.2 Фактическая таксационная характеристика лесного насаждения Не соответствует
таксационному описанию. Причины несоответствия:

Неравномерный состав и другие характеристики насаждения.

Ведомость насаждений с выявленными несоответствиями таксационным описаниям приведена в приложении 1 к Акту.

2.3.Состояние насаждений:

с нарушенной устойчивостью (средневзвешенная категория состояния 1,51-4,50)

с утраченной устойчивостью (средневзвешенная категория состояния более 4,51)

устойчивое (средневзвешенная категория состояния менее 1,50)

v

2.4. Причины ослабления, повреждения, средневзвешенная категория санитарного состояния насаждений
Повреждено (заселено или отработано) короедом - типографом
СКС - 2,54

2.4.1.Заселено (отработано) стволовыми вредителями

Квар- тал	Выдел	ЛП выдел	Вид вредителя	Поро- да	Встречаемость заселенных деревьев, % от запаса породы	Встречаемость отработанных деревьев, % от запаса породы	Степень заселения лесного насаждения
94	4	4.1	Короед-типограф	Е	-	25,3	-

2.4.2. Повреждено огнем:

Квар- тал	Выдел / лп выдел	Вид	Порода	Состояние корневых лап		Состояние корневой шейки		Высушивание луба		Обугленность древесины более 1/3 высоты ствола	
				% повре- ждено огнем корней	% дере- вьев с даным повреж- дением	Обуглен- ность корневой шейки по окружност и (1/4; 2/4; 3/4; более3/4)	% деревьев с даным повреж- дением	по окружно- сти (1/4; 2/4; 3/4; более3/4)	% деревьев с дан-ным повреж- дением	по окружност и ствола (менее 1/2; более1/2)	% деревьев с дан-ным повреж- дением
1	2	3	4	5	6	7	8	9	10	11	12
94	4/4.1			на обследованных участках не выявлено							

Контур Кристо

владелец

Савельев Михаил Михайлович

Документ подписан квалифицированной
электронной подписью 25.12.2025

серийный номер 24b253ea3949756f0d3131e0c50a026abb0bfa17
срок действия 25.03.2025 - 25.03.2026

2.4.3. Поражено болезнями:

Квартал	Выдел	ЛП выдел	Болезнь/возбудитель	Поро-да	Встречаемость, % от запаса породы	Степень поражения лесного насаждения
94	4	4.1	на обследованных участках не выявлено			

2.5. Выборке подлежит:	17,6	%	деревьев
в том числе:	-	%	(причины назначения)
без признаков ослабления	-	%	(причины назначения)
ослабленных	-	%	(причины назначения)
сильно ослабленных	-	%	(причины назначения)
усыхающих	-	%	(причины назначения)
свежего сухосоя	-	%	
свежего ветровала	-	%	
свежего бурелома	-	%	
старого сухосоя	17,6	%	
старого ветровала	-	%	
старого бурелома	-	%	

2.6. Полнота лесного насаждения после уборки деревьев, подлежащих рубке, составит

0,4
Критическая полнота для данной категории лесных насаждений и преобладающей породы составляет
0,3

ЗАКЛЮЧЕНИЕ к инструментальному обследованию лесного участка

С целью предотвращения негативных процессов, снижения ущерба от их воздействия назначено:

Участ- ковое лесни- чество	Урочи- ще	Квартал	Выдел	Площадь выдела, га	Лесопатологический выдел	Площадь лесопатологического выдела, га	Вид мероприятия	Площадь мероприятия	порода	Доля выбираемой древесины по запасу, %	рекомендуемый срок проведения мероприятий
1	2	3	4	5	6	7	8	9	10	11	12
Ленинское	х	94	4	1,7	4.1	0,1	СРВ	0,1	Е	14,0	до 24.11.2027
									С	3,6	
итого								0,1		17,6	

Насаждение в выделе 4.1 квартала 94 Ленинского участкового лесничества отнесено к защитным лесам категории ценных лесов (запретные полосы лесов вдоль водных объектов). После уборки деревьев, подлежащих рубке, полнота насаждения снизится до 0,4. В связи с этим на данном участке назначается выборочная санитарная рубка на площади 0,1 га.

Контур Кripto

Документ подписан квалифицированной
электронной подписью 25.12.2025

владелец

серийный номер
срок действия

Савельев Михаил Михайлович

24b253ea3949756f0d3131e0c50a026abb0bfa17
25.03.2025 - 25.03.2026

Ведомость временной пробной площади и абрис лесного участка прилагаются (приложение № 2 и 3 к Акту).

Материалы фотофиксации прилагаются (приложение № 4 к Акту)

РЕКОМЕНДАЦИИ по проведению мероприятий, не относящихся к мероприятиям по предупреждению распространения вредных организмов.

Необходимо наблюдение за динамикой состояния древостоя на смежных участках. При обнаружении признаков нарушения устойчивости в смежных насаждениях провести лесопатологическое обследование.

Дата проведения ЛПО 25.11.2025

Дата составления документа 25.12.2025

Исполнитель работ по проведению лесопатологического обследования:

Фамилия, имя, отчество (при наличии) Савельев Михаил Михайлович

Организация ЗАО "ФИРО - О"

Должность инженер лесного хозяйства Подпись _____

Телефон 8(921)809-68-64

Контур Кристо

Документ подписан квалифицированной
электронной подписью 25.12.2025

владелец

Савельев Михаил Михайлович

серийный номер
срок действия

24b253ea3949756f0d3131e0c50a026abb0bfa17
25.03.2025 - 25.03.2026

Ведомость лесных участков с выявленными несоответствиями таксационным описаниям

Субъект Российской Федерации

Лесничество (лесопарк)

Участковое лесничество

Урочище(дача)

Ленинградская область

Рощинское

Ленинское

х

Год проведения лесоустройства	Номер квартала	Номер выдела	Площадь выдела, га	Целевое назначения лесов	Категория защитных лесов	ОЗУ	Источник данных	Номер лесопатологического выдела	Площадь лесопатологического выдела, га	Таксационная характеристика									Заложено пробных площадей (реласкопических площадок)	
1	2	3	4	5	6	7	8	9	10	состав	порода	возраст, лет	средняя высота, м	средний диаметр, см	тип леса	полнота	бонитет	запас, куб. м/га	количество, шт.	общая площадь, га*
2023	94	4	1,7	защитные	Ценные леса: Запретные полосы лесов, расположенные вдоль водных объектов	-	ТО			кладбище									1	0,1
							Ф	4.1	0,1	6Е4С	Е	100	26	32	чс	в2	0,5	2		

*- технология таксации способом закладки реласкопических площадок не предусматривает определение площади площадки

Условные обозначения:
* - способ таксации методом закладки реласкопических площадок не предусматривает определения площади пробы.
ТО-таксационные описания
Ф-фактическая характеристика лесного насаждения

Исполнитель работ по проведению лесопатологического обследования:

Савельев Михаил Михайлович
Дата составления документа 25.12.2025

Подпись _____ тел. 8(921)809-68-64

Контур Кристо

Документ подписан квалифицированной
электронной подписью 25.12.2025

владелец Савельев Михаил Михайлович

серийный номер 24b253ea3949756f0d3131e0c50a026abb0bfa17
срок действия 25.03.2025 - 25.03.2026

Результаты проведения лесопатологического обследования лесных насаждений за декабрь 2025г

Субъект Российской Федерации
Участковое лесничество

Ленинградская область
Ленинское

Лесничество (лесопарк)
Урочище (дача)

Рощинское
х

Номер квартала	Номер выдела	Площадь выдела, га	Целевое назначение лесов	Категория защитных лесов	ОЗУ	Номер лесопатологического выдела	Площадь лесопатол. выдела, га	Таксационная характеристика лесного насаждения									Число деревьев на временной пробной площади, шт.	Распределение запаса насаждения по категориям состояния деревьев, %																Причина ослабления, повреждения	Подлежит рубке, % от запаса	Назначенные мероприятия																					
								Состав	Порода*	Возраст*	Ср. высота, м*	Ср. диаметр, см*	Тип леса	Полнота	Бонитет	Запас, куб/га*		Без признаков ослабления		Ослабленные		Сильно ослабленные		Усыхающие		Свежий сухой	Свежий ветровал	Свежий бурелом	Старый сухой	Старый ветровал	Старый бурелом																										
																		Н	Р	Н	Р	Н	Р	Н	Р																																
1	2	3	4	5	6	7	8	9	10	11	12	13	14	15	16	17	18	19	20	21	22	23	24	25	26	27	28	29	30	31	32	33	34	35	36																						
94	4	1,7	защитные	Ценные леса: Запретные полосы лесов, расположенные вдоль водных объектов	-	4.1	0,1	6Е4С	Е	100	26	32	чс/в2	0,5	2	271	16	14,6		41,9		18,2							25,3			Повреждено (заселено или отработано) короедом - типографом.	14,0	СРВ	0,1																						
										С	100	26					32	13	35,4		23,0		33,4												8,2			3,6																			
																	29	23,9		33,5		25,0						17,6			17,6																										
*-таксационные показатели, не соответствующие таксационному описанию. Несоответствие выявлено в ходе выполнения ЛПО инструментальным способом.																																				СРВ	-																				
Н - деревья не подлежат рубке; Р - деревья подлежат рубке																																				СРВ	0,1																				

*-таксационные показатели, не соответствующие таксационному описанию. Несоответствие выявлено в ходе выполнения ЛПО инструментальным способом.
Н - деревья не подлежат рубке; Р - деревья подлежат рубке

Исполнитель работ по проведению лесопатологического обследования:

Савельев Михаил Михайлович
ФИО

подпись

Дата составления документа: 25.12.2025

тел. 8 (921)809-68-64

Контур Кристо

владелец Савельев Михаил Михайлович

Документ подписан квалифицированной
электронной подписью 25.12.2025

серийный номер 24b253ea3949756f0d3131e0c50a026abb0bfa17
срок действия 25.03.2025 - 25.03.2026

Приложение 2
к акту лесопатологического обследования
утвержденному Приказом Минприроды России от 09.11.2020 № 910

Временная пробная площадь № 1

1.1 Субъект Российской Федерации Ленинградская область

Лесничество (лесопарк) Рощинское

Участковое лесничество Ленинское

Урочище(дача) х

квартал 94 выдел 4 площадь выдела 1,7

лесопатологический выдел 4.1 площадь лесопатологического выдела 0,1

1.2 Метод перече́та: сплошной, ленты перече́та, круговые площадки постоянного радиуса, реласкопические площадки (нужное подчеркнуть)

Количество лент/площадок 1 Размеры площадок (длина, ширина/радиус) -

Размер временной пробной площади: 0,1 га

1.3 Фактическая таксационная характеристика насаждения :

состав 6Е4С ; возраст 100 лет; тип леса чс/в2

полнота 0,5 бонитет 2 ; запас на га 271

возобновление отсутствует

1.4 Номер очага вредных организмов

Тип очага вредных организмов: эпизодический, хронический(нужное подчеркнуть)

Фаза развития очага вредных организмов: начальная, нарастания численности, собственно вспышка, кризис (нужное подчеркнуть)

1.5 Причина ослабления, повреждения насаждения и время :

Повреждено (заселено или отработано) короедом - типографом.

Состояние насаждения: Сильно ослабленное лесное насаждение с нарушенной устойчивостью

Средневзвешенная категория состояния насаждения: 2,54

1.6 Назначенное мероприятие: выборочная рубка санитарная

Исполнитель работ по проведению лесопатологического обследования :

ФИО Савельев Михаил Михайлович

Подпись

Дата составления документа:

25.12.2025

Телефон 8(921)809-68-64

Контур Кристо

владелец

Савельев Михаил Михайлович

Документ подписан квалифицированной
электронной подписью 25.12.2025

серийный номер
срок действия

24b253ea3949756f0d3131e0c50a026abb0bfa17
25.03.2025 - 25.03.2026

ВЕДОМОСТЬ ПЕРЕЧЕТА ДЕРЕВЬЕВ (для сплошного, ленточного и перечета на круговых площадках постоянного радиуса)																										
Ленинское		квартал 94				выдел 4				площадь перечета										0,1						
Порода		ЕЛЬ 100				Средневзвешенная категория состояния										2,80										
Ступени толщины	Количество деревьев по категориям состояния, шт.																всего деревьев по ст. толщине									
	I		II		III		IV		V		V(а,б,в)				V(г,д,е)				шт	/	куб.м	в т.ч. подлеж ит рубке,%				
	Н	З	Н	З	Н	З	Н	З	Н	З	Н	З	О	Н	З	О										
	1	2	3	4	5	6	7	8	9	10	11	12	13	14	15	16	17	18			19					
8													0			0	0	/	0	0,0						
12													0			0	0	/	0	0,0						
16													0			0	0	/	0	0,0						
20	1				1								0			1	3	/	1,08	2,4						
24					1								0			1	2	/	1,08	3,6						
28	1		1		1								0			1	4	/	3,16	5,2						
32	1		1		1								0			0	3	/	3,18	0,0						
36			2										0			0	2	/	2,74	0,0						
40			1										0			0	1	/	1,74	0,0						
44													0			1	1	/	2,12	14,0						
48													0			0	0	/	0	0,0						
52													0			0	0	/	0	0,0						
56													0			0	0	/	0	0,0						
60																0	0	/	0	0,0						
итого шт	3	0	5	0	4	0	0	0	0	0	0	0	0	0	0	4	16	/		4						
итого кубм	2,2		6,3		2,8			0,0					0,0			3,8		/	15,1	3,8						
% от зап	14,6		41,9		18,2			0,0					0,0			25,3			100,0	25,3						

Причины назначения в рубку деревьев категорий состояния:

1	-
2	-
3	-
4	-

Порода	СОСНА 100						Средневзвешенная категория состояния						2,23							
Ступени толщины	Количество деревьев по категориям состояния, шт.															всего деревьев по ст. толщины				
	I		II		III		IV		V		V(а,б,в)			V(г,д,е)			шт	/	куб.м	в т.ч. подлож ит рубке,%
	н	з	н	з	н	з	н	з	н	з	н	з	о	н	з	о				
1	2	3	4	5	6	7	8	9	10	11	12	13	14	15	16	17	18		19	
8											0			0			0	/	0	0,0
12											0			0			0	/	0	0,0
16											0			0			0	/	0	0,0
20					1						0			0			1	/	0,35	0,0
24			1								0			0			1	/	0,52	0,0
28	1				1						0			0			2	/	1,46	0,0
32	2		1		3						0			1			7	/	6,86	8,2
36			1								0			0			1	/	1,26	0,0
40	1										0			0			1	/	1,57	0,0
44											0			0			0	/	0	0,0
48											0			0			0	/	0	0,0
52											0			0			0	/	0	0,0
56											0			0			0	/	0	0,0
60											0			0			0	/	0	0,0
итого шт	4	0	3	0	5	0	0	0	0	0	0	0	0	1	0	0	13	/		1
итого кубм	4,3		2,8		4,0		0,0	0,0			0,0			1,0				/	12,0	1,0
% от зап	35,4		23,0		33,4		0,0	0,0			0,0			8,2				100,0		8,2

Причины назначения в рубку деревьев категорий состояния:

1	-
2	-
3	-
4	-

По насаждению			6Е4С				Средневзвешенная категория состояния								2,54			Всего			
Ступени толщин ы	I		II		III		IV		V		V(а,б,в)			V(г,д,е)			шт	/	куб.м	в т.ч. подлож ит рубке,%	
	Н	З	Н	З	Н	З	Н	З	Н	З	Н	З	О	Н	З	О					
1	2	3	4	5	6	7	8	9	10	11	12	13	14	15	16	17	18			19	
8	0	0	0	0	0	0	0	0	0	0	0	0	0	0	0	0	0	/	0	0,0	
12	0	0	0	0	0	0	0	0	0	0	0	0	0	0	0	0	0	/	0	0,0	
16	0	0	0	0	0	0	0	0	0	0	0	0	0	0	0	0	0	/	0	0,0	
20	1	0	0	0	2	0	0	0	0	0	0	0	0	0	0	1	4	/	1,43	1,3	
24	0	0	1	0	1	0	0	0	0	0	0	0	0	0	0	1	3	/	1,6	2,0	
28	2	0	1	0	2	0	0	0	0	0	0	0	0	0	0	1	6	/	4,62	2,9	
32	3	0	2	0	4	0	0	0	0	0	0	0	0	1	0	0	10	/	10,04	3,6	
36	0	0	3	0	0	0	0	0	0	0	0	0	0	0	0	0	3	/	4	0,0	
40	1	0	1	0	0	0	0	0	0	0	0	0	0	0	0	0	2	/	3,31	0,0	
44	0	0	0	0	0	0	0	0	0	0	0	0	0	0	0	1	1	/	2,12	2,1	
48	0	0	0	0	0	0	0	0	0	0	0	0	0	0	0	0	0	/	0	0,0	
52	0	0	0	0	0	0	0	0	0	0	0	0	0	0	0	0	0	/	0	0,0	
56	0	0	0	0	0	0	0	0	0	0	0	0	0	0	0	0	0	/	0	0,0	
60	0	0	0	0	0	0	0	0	0	0	0	0	0	0	0	0	0	/	0	0,0	
итого, шт	7	0	8	0	9	0	0	0	0	0	0	0	0	0	1	0	4	29	/	5,0	
итого куб	6,5	0,0	9,1	0,0	6,8	0,0	0,0	0,0	0,0	0,0	0,0	0,0	0,0	1,0	0,0	3,8			27,1	4,8	
% от зап	23,9		33,5		25,0		0,0	0,0			0,0			0,0	3,6		14,0	100		17,6	

Контур шрифта

Документ подписан квалифицированным электронным подписью 25.12.2025

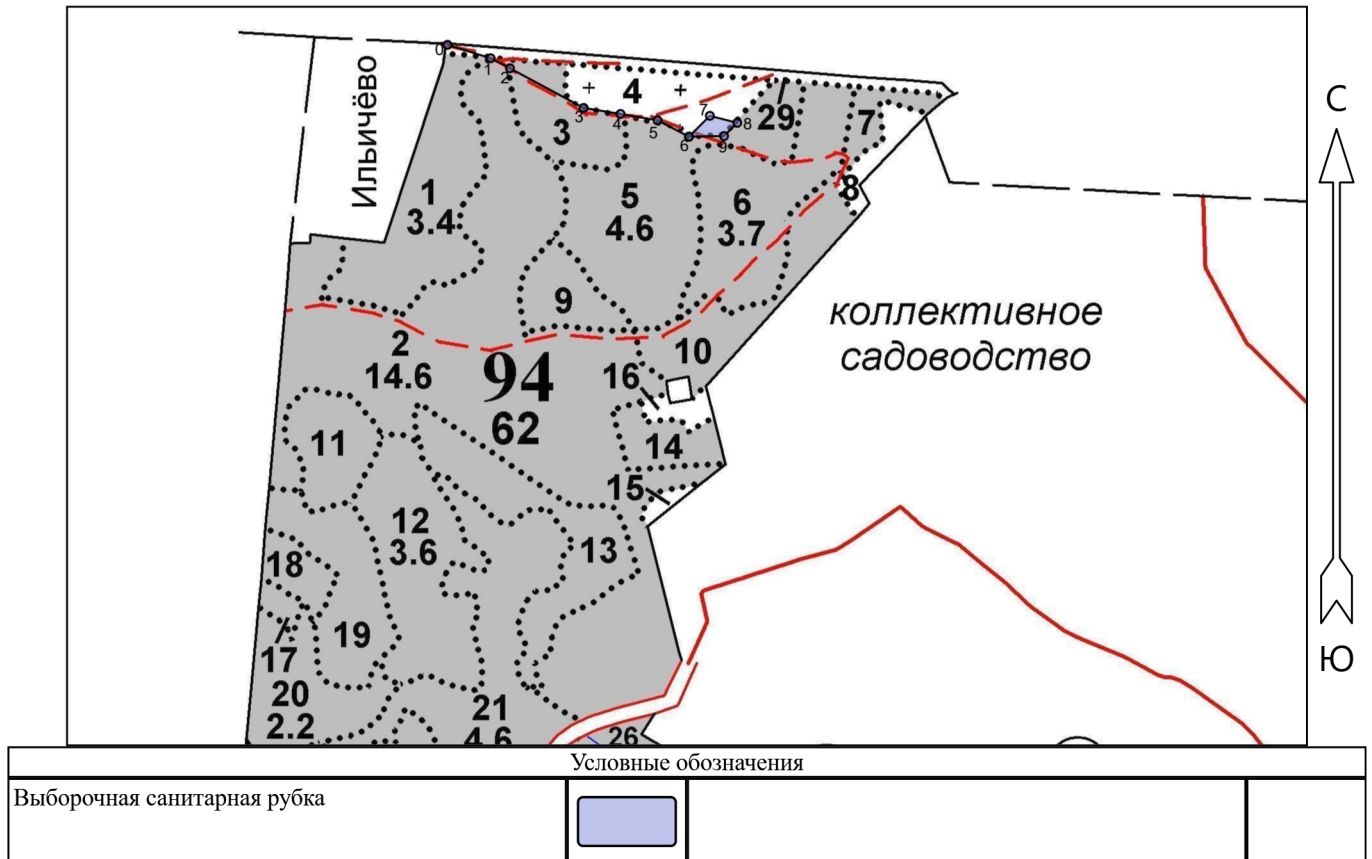
владелик: Савельев Михаил Михайлович

серийный номер 24b253ca2949756f0d3131e0c50a926abb0b17

срок действия 25.03.2025 - 26.03.2026

Абрис участка леса
Рощинское лесничество
Ленинское участковое лесничество
квартал 94 лесопатологический выдел 4.1

М 1 : 10000



Пространственное размещение лесопатологических выделов

(включается в Акт при выделении лесопатологических выделов, для указания пространственного расположения повреждённых и погибших насаждений)

Номера точек	Координаты		Длина, м
	Широта	Долгота	
0 - 1	60.28035	29.79746	60
1 - 2	60.28019	29.79849	29
2 - 3	60.28007	29.79895	111
3 - 4	60.27960	29.80072	49
4 - 5	60.27953	29.80160	50
5 - 6	60.27945	29.80249	47
6 - 7	60.27926	29.80324	39
7 - 8	60.27951	29.80374	37
8 - 9	60.27942	29.80439	25
9 - 6	60.27927	29.80408	46

Контур Кристо

владелец

Савельев Михаил Михайлович

Исполнитель работ по проведению лесопатологического обследования: 756f0d3131e0c50a026abb0bfa17
электронной подписью 25.12.2025

Фамилия, имя и отчество (при наличии) М.М. Савельев

срок действия

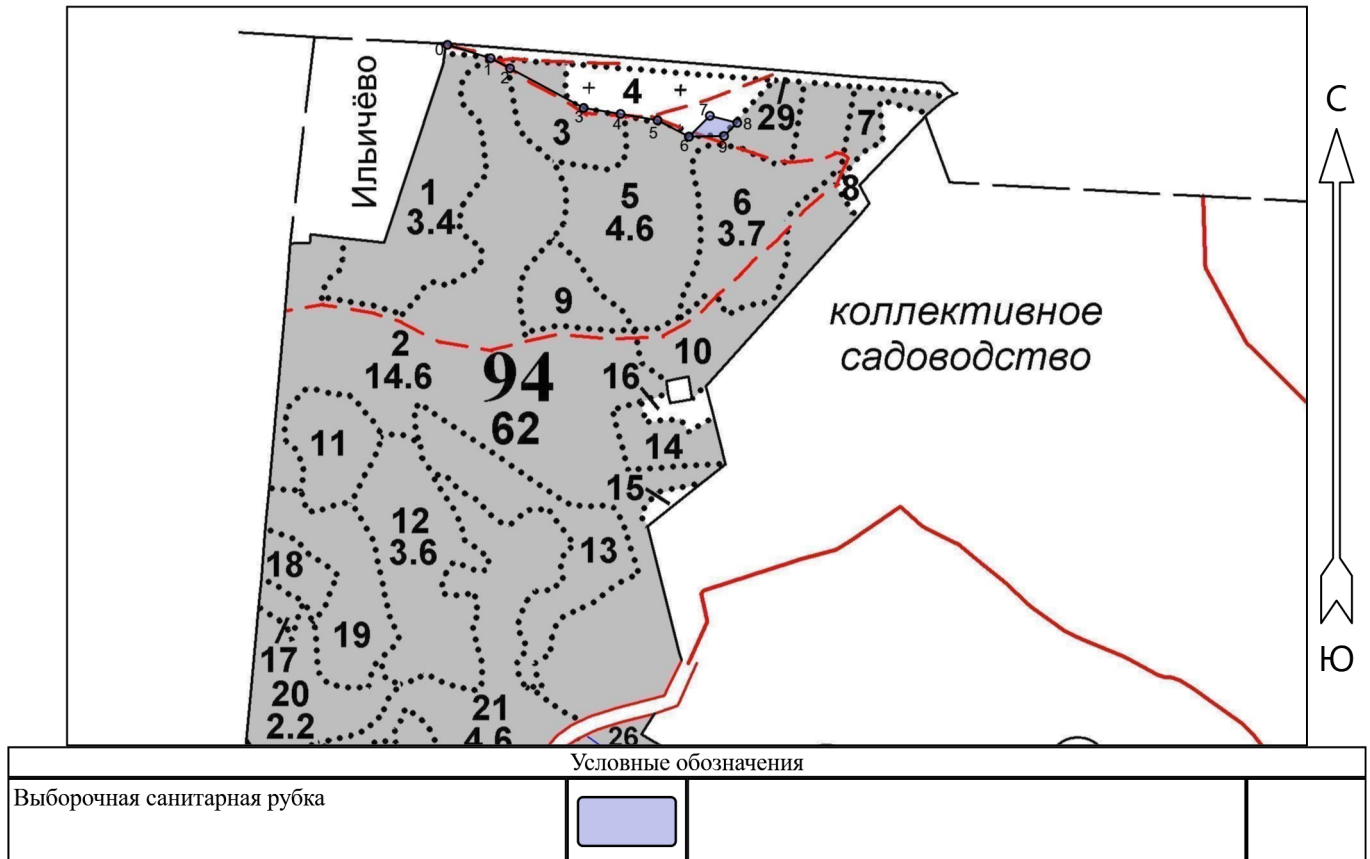
25.03.2025 - 25.03.2026

Подпись

Дата составления документа 25.12.2025

Абрис участка леса
Рощинское лесничество
Ленинское участковое лесничество
квартал 94 лесопатологический выдел 4.1

М 1 : 10000



Пространственное размещение лесопатологических выделов

(включается в Акт при выделении лесопатологических выделов, для указания пространственного расположения повреждённых и погибших насаждений)

Номера точек	Координаты		Длина, м
	Широта	Долгота	
0 - 1	60.28035	29.79746	60
1 - 2	60.28019	29.79849	29
2 - 3	60.28007	29.79895	111
3 - 4	60.27960	29.80072	49
4 - 5	60.27953	29.80160	50
5 - 6	60.27945	29.80249	47
6 - 7	60.27926	29.80324	39
7 - 8	60.27951	29.80374	37
8 - 9	60.27942	29.80439	25
9 - 6	60.27927	29.80408	46

Контур Кристо

владелец

Савельев Михаил Михайлович

Исполнитель работ по проведению лесопатологического обследования: 756f0d3131e0c50a026abb0bfa17
электронной подписью 25.12.2025

Фамилия, имя и отчество (при наличии) М.М. Савельев

срок действия

25.03.2025 - 25.03.2026

Подпись

Дата составления документа 25.12.2025