

Проект лесовосстановления на лесном участке № 87-ЛКЕ-2026-2,3 га / 2026 год

Лесовосстановление: Искусственное (естественное, искусственное, комбинированное)

Субъект Российской Федерации: Ленинградская область

Лесной район: Балтийско-Белозёрский таёжный район

Характеристика местоположения лесного участка:

Лесничество: Подпорожское, Ленинградская область, (Земли лесного фонда)

Участковое лесничество: Онежское, Подпорожское, Ленинградская область

Урочище:

№ квартала учетный (по лесоустройству): 47:13:12:90 (87)

Номер объекта: 87-ЛКЕ-2,3

№ выдела учетный (по лесоустройству): 47:13:12:90:19 (16) Площадь, га: 2.3

Площадь лесного участка, га: 2.3

(исходные данные для проекта лесовосстановления: материалы обследования лесного участка при выборе способа лесовосстановления, план лесного участка, масштаб 1:10 000 прилагаются к проекту лесовосстановления)

Характеристика лесорастительных условий лесного участка:

Рельеф участка (уклон): Равнинный

Гидрологические условия (увлажнение): Глубокое залегание грунтовых вод

Почва: Модергумусная, подзолистая, суглинистая, свежая

Характеристика площадей лесного участка:

Вырубка 2025 года, Черничник свежий (ЧС В2)

(вырубки, гари, прогалины, иные не занятые лесными насаждениями или предназначенные для лесовосстановления земли)

Характеристика вырубки:

Количество пней, тыс. штук/га: 0.42

Характер и размещение оставленных деревьев и кустарников (куртины, полосы, групповое, равномерное): Отсутствуют

Степень задернения почвы (слабая, средняя, сильная): Слабая

Степень минерализации почвы (% от площади лесного участка): 0%

Состояние очистки от порубочных остатков и валежника (захлапленность, м3): отсутствует (до 5 м3/га)

а) отсутствует (до 5 м3/га); б) слабая (5-20 м3/га); в) средняя (20-50 м3/га); г) сильная (более 50 м3/га).

Категория доступности для техники: Доступная

а) доступная;

б) требуется узкополосная расчистка без корчевки пней;

в) требуется узкополосная расчистка;

г) требуется широкополосная расчистка с корчевкой пней.

Характеристика имеющихся подроста и молодняка лесных древесных пород:

Нет подроста и молодняка

Проектируемый способ лесовосстановления:

Искусственное лесовосстановление

(естественное лесовосстановление, искусственное лесовосстановление, комбинированное лесовосстановление (посев, посадка))

Обоснование проектируемого способа лесовосстановления основных лесных древесных пород восстанавливаемых лесов с учетом особенностей производства работ в различных категориях защитных лесов и особо защитных участках лесов (для лесных участков, предназначенных для проведения лесовосстановления, на которых лесовосстановительные мероприятия осуществляются лицами, указанными в подпункте "а" пункта 6 Правил, государственными (муниципальными) учреждениями, указанными в подпункте "б" пункта 6 Правил)

Технология искусственного лесовосстановления применяется ввиду невозможности обеспечения предварительного возобновления жизнеспособным подростом. Выбор главной древесной породы обусловлен соответствием типу лесорастительных условий .

Сроки и технологии (методы) выполнения работ по лесовосстановлению (для лесных участков, предназначенных для проведения лесовосстановления, на которых лесовосстановительные мероприятия осуществляются лицами, указанными в подпункте "а" пункта 6 Правил, государственными (муниципальными) учреждениями, указанными в подпункте "б" пункта 6 Правил)

Подготовка почвы (2025 года) частичная, бороздами трактором ТДТ-55 с плугом ПЛ-1, глубина обработки почвы до 15 см с формированием двух пластов шириной не менее 50 см, борозды шириной до 1,0 м , через 3,5-4,5 м.

Посадка : Весна 2026 года. Ручная посадка сеянцев ели с открытой корневой системой под меч Колесова рядами через 3,5-4,5 м , в рядах 0,8 м .

Сроки и технологии (методы) выполнения работ по агротехническим уходам (для лесных участков, предназначенных для проведения лесовосстановления, на которых лесовосстановительные мероприятия осуществляются лицами, указанными в подпункте "а" пункта 6 Правил, государственными (муниципальными) учреждениями, указанными в подпункте "б" пункта 6 Правил)

Ручная оправка растений от завала травой и почвой, скашивание травянистой и древесно-кустарниковой растительности механическими средствами. Дополнение лесных культур по необходимости. Сроки проведения 2026-2032 гг.

Сроки и технологии (методы) выполнения работ по лесоводственным уходам (для лесных участков, предназначенных для проведения лесовосстановления, на которых лесовосстановительные мероприятия осуществляются лицами, указанными в подпункте "а" пункта 6 Правил, государственными (муниципальными) учреждениями, указанными в подпункте "б" пункта 6 Правил)

Механизированное уничтожение нежелательной древесно-кустарниковой растительности. Сроки проведения 2029-2033 гг

Требования к используемому для лесовосстановления посадочному (посевному) материалу:

Порода: Ель

Вид посадочного материала (сеянцы, саженцы с открытой (закрытой) корневой системой, селекционная категория происхождения семян, лесосеменной район): Сеянцы ели с открытой корневой системой

Возраст, лет: 3

Высота, см: 12

Диаметр корневой шейки, мм: 2

Характеристика посевного материала:

Требования к молоднякам, площади которых подлежат отнесению к землям, на которых расположены леса, для признания работ по лесовосстановлению законченными (для лесных участков, предназначенных для проведения лесовосстановления, на которых лесовосстановительные мероприятия осуществляются лицами, указанными в подпункте "а" пункта 6 Правил, государственными (муниципальными) учреждениями, указанными в подпункте "б" пункта 6 Правил):

Порода: Ель

Возраст, лет: 10

Количество деревьев основных лесных древесных пород, тыс. штук/га: 2

Средняя высота, м: 0.7

Объем работ по лесовосстановлению (площадь лесовосстановления, га) (для лесных участков, предназначенных для проведения лесовосстановления, на которых лесовосстановительные мероприятия осуществляются лицами, указанными в подпункте "а" пункта 6 Правил, государственными (муниципальными) учреждениями, указанными в подпункте "б" пункта 6 Правил)

2.3

Проектируемый объем работ по лесовосстановлению (для лесных участков, предназначенных для проведения лесовосстановления, на которых лесовосстановительные мероприятия осуществляются лицами, указанными в подпункте "а" пункта 6 Правил, государственными (муниципальными) учреждениями, указанными в подпункте "б" пункта 6 Правил):

площадь лесовосстановления, га: 2.3

количество жизнеспособных растений основных лесных древесных пород, тыс.штук /га: 3

количество жизнеспособных растений основных лесных древесных пород на всей площади,
тыс. штук: 6.9

Исполнитель работ по лесовосстановлению:

**ДОКУМЕНТ ПОДПИСАН
ЭЛЕКТРОННОЙ ПОДПИСЬЮ**
Сертификат: 021998BA0055B389BC493ADAC85A5E5BEA
Владелец: ФЕДУЛИН МИХАИЛ СЕРГЕЕВИЧ, ООО "МАРЛЕН",
Действителен: с 11.09.2025 по 11.12.2026

Директор

Должность (При наличии)

Подпись

Федулин Михаил Сергеевич
(Фамилия, имя, отчество -
последнее при наличии)

2026-04-09

Число, месяц, год

**Акт обследования лесного участка при выборе способа и технологии
лесовосстановления**

1. Лесничество Подпорожское
2. Участковое лесничество Онежское
3. Номер квартала 87
4. Номер выдела в. 16 пл. 2,3 га
5. Арендатор, номер договора аренды :ООО «Марлен» , 53/3-2010-02 от 18.02.2010 г
6. Площадь участка, га 2,3 га
7. План участка (прилагается к Карточке)
8. Категория площади: лесовосстановления Вырубка 2025 года
вырубка, гарь, иная (год, месяц)
9. Исходный породный состав участка лесовосстановления, в. 16 4Б3Ос1С2Е
10. Условия для работы техники:
 - 10.1. Количество пней, тыс.шт./га: всего 0,42, ср. диаметр 0,24 м
 - 10.2. Захламленность, куб.м/га отсутствует - менее 5 куб.м/га
отсутствует - менее 5 куб.м/га, слабая - 5 - 20 куб.м/га, средняя - 20 - 50 куб.м/га, сильная > 50 куб.м/га
 - 10.3. Доступность для работы техники доступная
11. Характеристика природно-климатических и лесорастительных условий лесного участка:
 - 11.1. Лесорастительная зона Тажаная
 - 11.2. Лесной район Балтийско-Белозерский
 - 11.3. Целевое назначение лесов Эксплуатационные леса
 - 11.4. Рельеф Хорошо дренированная равнина с участками ослабленного стока
 - 11.5. Почва Модергумусная, подзолистая, суглинистая, свежая
тип, степень увлажнения
 - 11.6. Тип леса, тип лесорастительных условий Черничник свежий (ЧС В2)
 - 11.7. Степень задернения почвы Слабая
отсутствует - до 10%, слабая - 11 - 30%, средняя - 31 - 50%, сильная > 50%
12. Характеристика подроста главных (целевых) пород:
 - 12.1. Средняя высота _____ м,
 - 12.2. Средний возраст _____ лет,
 - 12.3. Количество, всего _____ тыс.шт./га, в том числе по породам _____
 - 12.4. Категория густоты _____
редкий, средний, густой
 - 12.5. Распределение по площади _____
равномерное, неравномерное, групповое
 - 12.6. Жизнеспособность подроста _____
жизнеспособный, нежизнеспособный
13. Характеристика возобновления мягколиственных пород:
 - 13.1. Порода _____, 13.2. Количество _____ тыс.шт./га,
 - 13.3. Средняя высота _____ м
14. Источники обсеменения Стена леса
порода, источник: одиночные (шт./га), куртины, полосы, стены леса

15. Характеристика санитарного состояния В связи с отсутствием признаков заселения вредными организмами, обследование участка не проводилось

заселенность вредными организмами, болезни леса

16. Предложения для разработки Проекта лесовосстановления:

16.1. Способ лесовосстановления Искусственный (создание лесных культур)
естественный, искусственный (лесные культуры), комбинированный

16.2. Главные (целевые) породы

Ель

16.3. Срок лесовосстановления 2026 год – 2036 год

начало, окончание (месяц, год)

17. Необходимость проведения предварительных и сопутствующих мероприятий: Не проектируются

17.1. Очистка вырубki, гари

17.2. Санитарные

17.3. Противопожарные Устройство минерализованной полосы

17.4. Иные предложения -----

Исполнитель арендатора :

Гл. технолог ООО «Марлен»

должность



подпись

Ошнурова А.С.


Ф.И.О.

01.09.2025

дата

Представитель лесничества :

Гл. лесничий Подпорожского
Лесничества



Герасов Н.Л.

Ф.И.О.

01.09.2025

дата

Лесничий Онежского
участ. лесничества
Подпорожского лесничества



Чирков С.Н.

дата

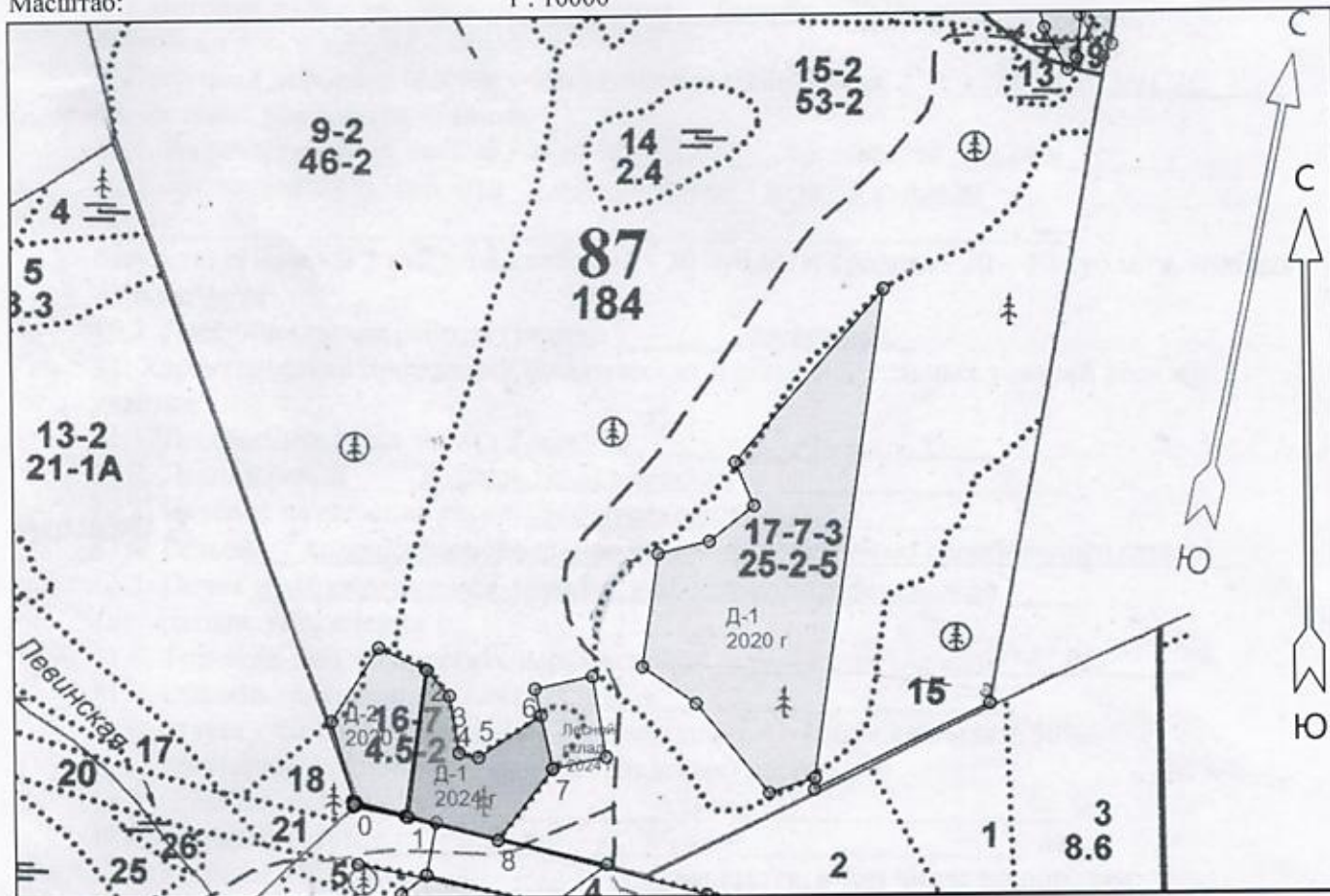
01.09.2025

**ПРОЕКТ
ЛЕСОВОССТАНОВЛЕНИЯ
(создание лесных культур)
2026 г.**

Главная порода: Ель
 Вид культур: Сплошные
 Арендатор лесного участка: ООО "Марлен", Дог №53/3-2010-02 от 18.02.2010 года
 Площадь участка: 2.3 га

План участка

Лесничество (лесопарк): Подпорожское
 Участковое лесничество: Онежское
 Урочище (при наличии): ---
 Номер(а) лесного квартала: 87
 Номер(а) лесотаксационного выдела: выд. 16
 Масштаб: 1 : 10000



Условные обозначения

Эксплуатационная площадь




Экспликация участка

Номера точек	Географические координаты		Азимуты линий	Длина, м		
	Широта	Долгота				
Привязка						
0	60° 52'	35° 20'	0 - 1	74.0		
	29.88192"	31.67818"				
Объект						
Категория земель	Площадь участка, га	Номера точек	Географические координаты		Азимуты линий	Длина, м
			Широта	Долгота		
Основной полигон	2.3	1	60° 52'	35° 20'	1 - 2	200.0
			29.30298"	36.44896"		

* - Геодезические координаты получены при помощи _____ (указывается наименование и марка прибора, с помощью которого определены геодезические координаты) в системе координат МСК-47 Ленинградской области - зона 3

2	60° 52' 35.70790"	35° 20' 38.29840"	2 - 3	128°.00'	46.0
3	60° 52' 34.56833"	35° 20' 40.26301"	3 - 4	159°.00'	78.0
4	60° 52' 32.07691"	35° 20' 41.07375"	4 - 5	91°.00'	27.0
5	60° 52' 31.88049"	35° 20' 42.82175"	5 - 6	45°.00'	102.0
6	60° 52' 33.67705"	35° 20' 48.50563"	6 - 7	156°.00'	73.0
7	60° 52' 31.36786"	35° 20' 49.51409"	7 - 8	206°.00'	122.0
8	60° 52' - 28.25884"	35° 20' 44.52346"	8 - 1	273°.00'	127.0

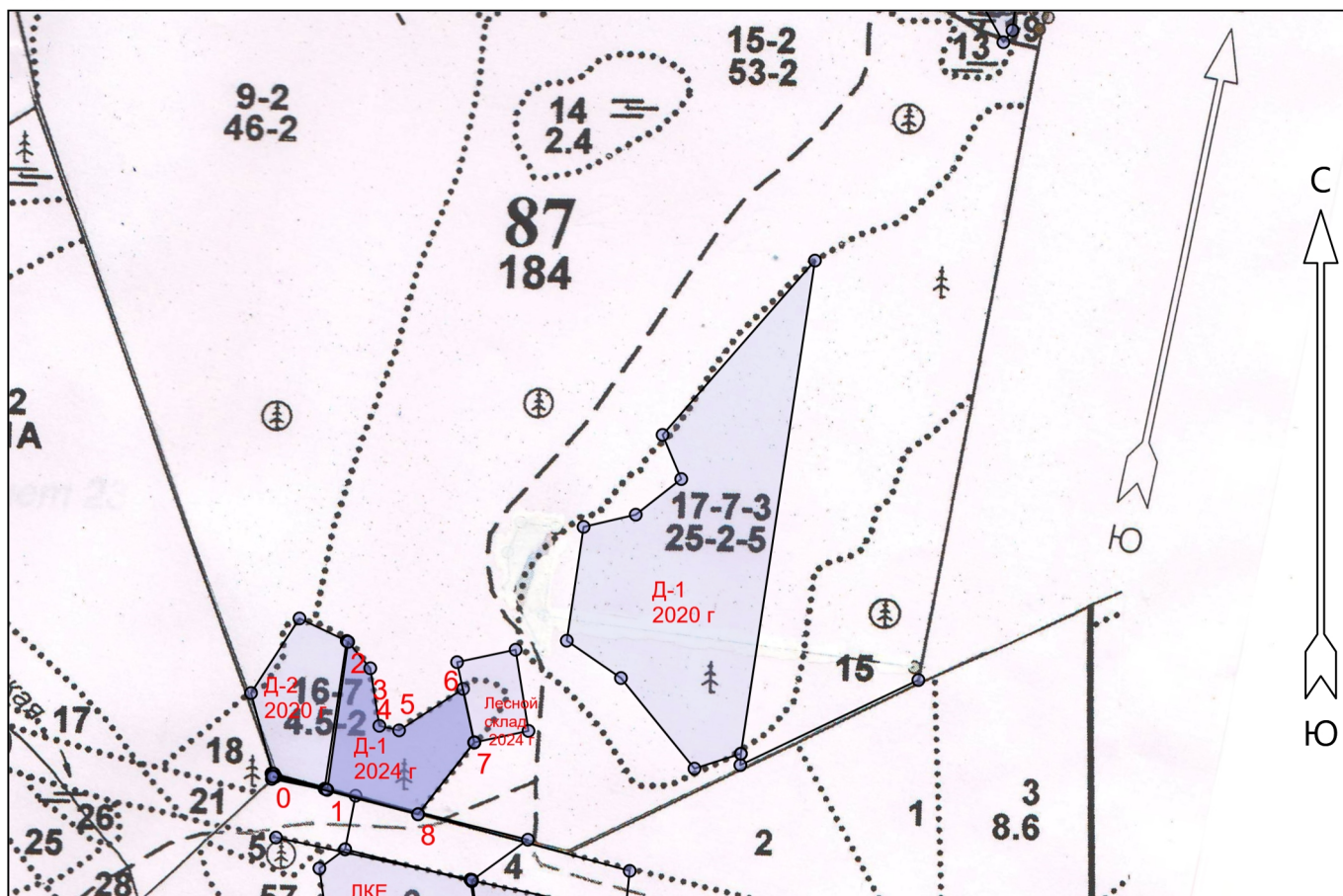


**ПРОЕКТ
ЛЕСОВОССТАНОВЛЕНИЯ
(Создание лесных культур - ПОСАДКА)
2026 г.**

Главная порода: Ель
 Вид культур: Сплошные
 Арендатор лесного участка: ООО "Марлен" , Дог №53/3-2010-02 от 18.02.2010 года
 Площадь участка: 2.3 га

План участка

Лесничество (лесопарк): Подпорожское
 Участковое лесничество: Онежское
 Урочище (при наличии): ---
 Номер(а) лесного квартала: 87
 Номер(а) лесотаксационного выдела: выд. 16
 Масштаб: 1 : 10000



Экспликация участка						
Номера точек	Географические координаты		Азимуты линий	Длина, м		
	Широта	Долгота				
Привязка						
0	60° 52'	35° 20'	0 - 1	92° 00'	74.0	
	29.88192"	31.67818"				
Объект						
Категория земель	Площадь участка, га	Номера точек	Географические координаты		Азимуты линий	Длина, м
			Широта	Долгота		
Основной полигон	2.3	1	60° 52'	35° 20'	1 - 2	200.0
			29.30298"	36.44896"		
		2	60° 52'	35° 20'	2 - 3	46.0
			35.70790"	38.29840"		
		3	60° 52'	35° 20'	3 - 4	78.0

* - Геодезические координаты получены при помощи _____ (указывается наименование и марка прибора, с помощью которого определены геодезические координаты) в системе координат МСК-47 Ленинградской области - зона 3

	34.56833"	40.26301"			
4	60° 52' 32.07691"	35° 20' 41.07375"	4 - 5	91°.00'	27.0
5	60° 52' 31.88049"	35° 20' 42.82175"	5 - 6	45°.00'	102.0
6	60° 52' 33.67705"	35° 20' 48.50563"	6 - 7	156°.00'	73.0
7	60° 52' 31.36786"	35° 20' 49.51409"	7 - 8	206°.00'	122.0
8	60° 52' 28.25884"	35° 20' 44.52346"	8 - 1	273°.00'	127.0