

КОМИТЕТ ПО ПРИРОДНЫМ РЕСУРСАМ ЛЕНИНГРАДСКОЙ ОБЛАСТИ

Кому: Сахаутдинов Рамиль Акрамович

Уведомление

об утверждении акта лесопатологического обследования

от «08» мая 2026 г.

№ 260508-010045

Рассмотрев направленный акт лесопатологического обследования от «20» апреля 2026 г. № 057-ПР-П и прилагаемые к нему документы, уполномоченный орган КОМИТЕТ ПО ПРИРОДНЫМ РЕСУРСАМ ЛЕНИНГРАДСКОЙ ОБЛАСТИ принял решение об утверждении акта лесопатологического обследования.

В соответствии с п. 2 Постановлением Правительства от 12 ноября 2016 года № 1158 территориальные органы Федерального агентства лесного хозяйства в течение 20 дней осуществляют контроль за достоверностью сведений и обоснованностью мероприятий, указанных в акте лесопатологического обследования.

Дополнительная информация: Отсутствует.

Должностное лицо: Волчуга Николай Николаевич



ДОКУМЕНТ ПОДПИСАН ЭЛЕКТРОННОЙ ПОДПИСЬЮ

| | |
|---------------|--|
| Сертификат: | 87777010122369786268633389411399921489 |
| Владелец: | ФЕДЕРАЛЬНОЕ АГЕНТСТВО ЛЕСНОГО ХОЗЯЙСТВА |
| Действителен: | с 10.11.2025 по 03.02.2027 |

УТВЕРЖДАЮ:

" _____ " 2026 год

Акт

лесопатологического обследования № 057-ПР-П
лесных насаждений Приозерского лесничества (лесопарка)
Ленинградской области (субъект Российской Федерации)

Способ лесопатологического обследования: 1. Визуальный ☐
2. Инструментальный ☒

Место проведения:

| Участковое лесничество | Урочище (Дача) | Квартал | Выдел | Площадь выдела, га | Лесопато- логический выдел | Площадь лесо- патологического выдела, га |
|------------------------|-------------------|---------|-------|--------------------------|----------------------------------|--|
| Сосновское | - | 71 | 7 | 6,8 | 1 | 6,0 |

Лесопатологическое обследование проведено на общей площади 6,0

Кадастровый номер участка: 47:00:000000:1
(для участков, предоставленных в постоянное (бессрочное) пользование, аренду)

Документ о праве пользования:
Лесопользователь: ООО "Привус" договор №2-2008-12-180-3 от 16.12.2008, заготовка древесины

ДОКУМЕНТ ПОДПИСАН
ЭЛЕКТРОННОЙ ПОДПИСЬЮ

Сертификат: 1AA3 BFA7 D314 F2C8 C919 D627 F795 41F5
Владелец: Сахаутдинов Рамиль Акрамович
Действителен: 1 августа 2025 г. до 25 октября 2026 г.

2. Инструментальное (детальное) обследование лесных насаждений

2.1 Лесничество (лесопарк) Приозерское, участковое лесничество Сосновское, урочище (лесная дача) -

Наличие ограничений или особенностей участка, влияющих на назначение СОМ:

-

(отметка о наличии ООПТ, ОЗУ, водоохранной зоны, радиоактивного загрязнения лесов, угрозы возникновения очагов вредных организмов или пожарной опасности в лесах).

2.2. Фактическая таксационная характеристика лесного насаждения соответствует
(не соответствует) таксационному описанию (нужное подчеркнуть). Причины несоответствия:

неравномерный состав и другие характеристики насаждения

Ведомость насаждений с выявленными несоответствиями таксационным описаниям приведена в приложении 1 к Акту.

2.3 Состояние насаждений:

с нарушенной устойчивостью (средневзвешенная категория состояния $\geq 1,51$ - $\geq 4,50$)

☐

с утраченной устойчивостью (средневзвешенная категория состояния $\geq 4,51$)

☒

устойчивое (средневзвешенная категория состояния $\leq 1,50$)

☐

2.4 Причины ослабления, повреждения, средневзвешенная категория состояния насаждения:

343 Повреждение (заселено или отработано) короедом-типографом

821 Воздействия сильных ветров прошлых лет, повлекшие наклон более 10° , изгиб или вывал деревьев

822 Воздействия шквалистых и ураганных ветров прошлых лет, повлекшие слом стволов деревьев

Средневзвешенная категория состояния насаждения: 3,73

2.4.1. Заселено (отработано) стволовыми вредителями:

| вид вредителя | порода | встречаемость заселенных деревьев % от запаса породы | встречаемость отработанных деревьев, % от запаса породы | степень заселения лесного насаждения (слабая, средняя, сильная) |
|---------------------------------------|--------|--|---|---|
| 1 | 2 | 3 | 4 | 5 |
| (343) Повреждение короедом-типографом | Е | | 68,2 | |
| - | - | - | - | - |
| - | - | - | - | - |
| - | - | - | - | - |
| - | - | - | - | - |
| - | - | - | - | - |

2.4.2. Повреждено огнем:

[illegible]

2.4.3. Повреждено болезнями:

[illegible]

2.5. Выборке подлежит 68,2 % деревьев
(указывается общий % запаса деревьев, подлежащий рубке, от общего запаса насаждения)

| | | |
|--------------------------|--------|----------------------|
| в том числе: | | |
| без признаков ослабления | 0 | (причины назначения) |
| ослабленных | 0,0 % | (причины назначения) |
| сильно ослабленных | 0,0 % | (причины назначения) |
| усыхающих | 0,0 % | (причины назначения) |
| свежего сухостоя | 0,0 % | |
| свежего ветровала | 0,0 % | |
| свежего бурелома | 0,0 % | |
| старого сухостоя | 9,4 % | |
| старого ветровала | 15,3 % | |
| старого бурелома | 43,5 % | |

2.6. Полнота лесного насаждения после уборки деревьев, подлежащих рубке, составит 0,2

| | |
|--|-----|
| Критическая полнота для данной категории лесных насаждений | 0,3 |
|--|-----|

ЗАКЛЮЧЕНИЕ к инструментальному обследованию участка.

С целью предотвращения негативных процессов, снижения ущерба от их воздействия, назначено:

| Участковое лесни- чество | Урочище (дача) | Квартал | Выдел | Площадь выдела, га | ЛПТ выдел | Площадь ЛПТ выдела | Вид меропри- ятия | Площадь меропри- ятия, га | Породы | Доля выбираемой древесины по запасу, % | Рекомендуе- мый срок проведения мероприятия |
|--------------------------------|-------------------|---------|-------|-----------------------|--------------|--------------------------|-------------------------|---------------------------------|--------|---|--|
| 1 | 2 | 3 | 4 | 5 | 6 | 7 | 8 | 9 | 10 | 11 | 12 |
| Сосновское | , | 71 | 7 | 6,8 | 1 | 6,0 | ССР | 6,0 | Е | 68,2 | 2026 - 2028 |

Согласно Приказу Минприроды России №910 от 09.11.2020г. п.47. В лесных насаждениях с наличием погибших деревьев, составляющих более 50 % от запаса насаждения, поврежденного в результате воздействия сильных ветров, тяжести снега, затопления, упавших в результате пожара, назначение СОМ проводится визуально, а недостающая информация переносится из таксационных описаний. При этом акт лесопатологического обследования оформляется в порядке, предусмотренном для оформления результатов инструментального (детального) обследования лесных насаждений.


Ведомость временной пробной площади и абрис участка прилагаются (приложение 2 и 3 к Акту). РЕКОМЕНДАЦИИ по проведению мероприятий, не относящихся к мероприятиям по предупреждению распространения вредных организмов: создание лесных культур.

Дата проведения ЛПО 20.04.2026

Дата составления документа 20.04.2026

Исполнитель работ по проведению лесопатологического обследования:
ИП Шарапова Г.В.

ФИО: Сахаутдинов Р.А.

Подпись 

Телефон + 7 906-103-91-18

Ведомость лесных участков с выявленными несоответствиями таксационным описаниям
Субъект Российской Федерации Ленинградская область Лесничество (лесопарк) Приозерское
Участковое лесничество Сосновское Урочище (лесная дача) -

| Год проведения лесоустройства | номер квартала | номер выдела | площадь выдела,га | целевое назначение лесов | категория защитных лесов | ОЗУ | Источник данных | номер лесопат. выдела | площадь лесопат. выдела, га | Таксационная характеристика | | | | | | | | заложено пробных площадей | | | |
|----------------------------------|----------------|--------------|-------------------|-----------------------------|--|-----|-----------------|-----------------------|--------------------------------|-----------------------------|--------|--------------|----------------------|------------------------|----------|---------|---------|---------------------------------|----------------|----------------------|--|
| | | | | | | | | | | состав | порода | возраст, лет | средняя высота, м | средний диаметр, см | тип леса | полнота | бонитет | запас, м3/га | количество, шт | общая площадь, га | |
| 1 | 2 | 3 | 4 | 5 | 6 | 7 | 8 | 9 | 10 | 11 | 12 | 13 | 14 | 15 | 16 | 17 | 18 | 19 | 20 | 21 | |
| 2013 | 71 | 7 | 6,8 | Защитные | Ценные леса: Запретные полосы лесов, расположенные вдоль водных объектов | - | ТО | - | - | 10Е | Е | 100 | 25 | 32 | КСВ2 | 0,7 | 2 | 334 | - | - | |
| | | | | | | | | | | | | | | | | | | | | | |
| | | | | | | | | | | | | | | | | | | | | | |
| | | | | | | | | | | | | | | | | | | | | | |
| | | | | | | | Ф | 1 | 6,0 | 10Е | Е | 112 | 25 | 32 | КСВ2 | 0,7 | 2 | 334 | | | |
| | | | | | | | | | | | | | | | | | | | | | |
| | | | | | | | | | | | | | | | | | | | | | |
| | | | | | | | | | | | | | | | | | | | | | |
| сухостой, ветровал, бурелом | | | | | | | | | | | | 112 | 25 | 32 | - | | | 228 | | | |

Условные обозначения: ТО - таксационные описания Ф - фактическая характеристика лесного насаждения

Исполнитель работ по проведению обследования:
ИП Шарапова Г.В.

ФИО: Сахаутдинов Р.А.

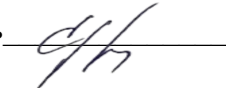
Подпись 

Результаты проведения лесопатологического обследования лесных насаждений за февраль 2026 года
Субъект Российской Федерации Ленинградская область Лесничество (лесопарк Приозерское Участковое лесничество Сосновское
Урочище (лесная дача) -

| Номер квартала | | Номер выдела | | Площадь выдела, га | | Целевое назначение лесов | | Категория защитных лесов | ОЗУ | Номер лпт выдела | | Таксационная характеристика лесного насаждения | | | | | | | число деревьев на временной пробной площади, лпт | Распределение деревьев по категориям состояния, % от запаса | | | | | | | | | | | | | | Подлежит рубке, % | Причина ослабления, повреждения | | назначенные мероприятия | |
|----------------|---|--------------|----------|--|---|--------------------------|-----|--------------------------|-----|------------------|----|--|------|-----|-------|-----|----|------|--|---|--------------------------|-----|-------------|-----|--------------------|-----|-----------|-----|-----------------|-----------------|----------------|-----------------|-----------------|-------------------|---------------------------------|-----|-------------------------|----|
| 1 | 2 | 3 | 4 | 5 | 6 | 7 | 8 | | | 9 | 10 | 11 | 12 | 13 | 14 | 15 | 16 | 17 | | 18 | без признаков ослабления | | ослабленные | | сильно ослабленные | | усыхающие | | свежий сухостой | свежий ветровал | свежий бурелом | старый сухостой | старый ветровал | | старый бурелом | 34 | 35 | 36 |
| | | | | | | | | | | | | | | | | | | | | | Н | Р | Н | Р | Н | Р | Н | Р | | | | | | | | | | |
| 71 | 7 | 6,8 | Защитные | Ценные леса: Запретные полосы лесов, расположенные вдоль водных объектов | - | 1 | 6,0 | 10Е | Е | 112 | 25 | 32 | КСВ2 | 0,7 | 2 | 334 | - | 31,8 | 0,0 | 0,0 | 0,0 | 0,0 | 0,0 | 0,0 | 0,0 | 0,0 | 0,0 | 0,0 | 0,0 | 9,4 | 15,3 | 43,5 | 68,2 | 343 821 822 | ССР | 6,0 | | |
| | | | | | | | | | | | | | | | Итого | - | - | 31,8 | 0,0 | 0,0 | 0,0 | 0,0 | 0,0 | 0,0 | 0,0 | 0,0 | 0,0 | 0,0 | 0,0 | 9,4 | 15,3 | 43,5 | 68,2 | | | | | |

Условные обозначения: Н -деревья не подлежат рубке; Р - деревья подлежат рубке.

Исполнитель работ по проведению обследования:
ИП Шарапова Г.В.
ФИО: Сахаутдинов Р.А.

Подпись 

Дата составления документа 20.04.2026 Телефон + 7 906-103-91-18

Ведомость перечета деревьев назначенных в рубку

ВРЕМЕННАЯ ПРОБНАЯ ПЛОЩАДЬ № 1-2

1.1. Субъект Российской Федерации Ленинградская область; Лесничество Приозерское; Участковое лесничество Сосновское; Урочище (дача)

квартал 71 ,выдел 7 ,площадь выдела 6,8, лпт выдел 1 ,площадь лпт выдела 6,0

1.2. Метод перечета:

сплошной, ленты перечета, круговые площадки постоянного радиуса, реласкопические площадки (нужное подчеркнуть).

Количество лент/площадок шт. Размер площадок (длина,м * ширина,м):

Размер временной пробной площади: га

1.3. Фактическая таксационная характеристика насаждения:

состав 10Е, тип леса КСВ2, полнота 0,7, бонитет 2, запас на га 334м3 ,Подрост: 10Е,15лет,2,5м, 0.5 тыс.шт/га.

1.4. Номер очага вредных организмов

Тип очага вредных организмов: эпизодический, хронический (нужное подчеркнуть).

Фаза развития очага вредных организмов: начальная, нарастания численности, собственно вспышка, кризис (нужное подчеркнуть)

1.5. Причина ослабления, повреждения насаждения и время:

Повреждение (заселено или отработано) короедом-типографом

Воздействия сильных ветров прошлых лет, повлекшие наклон более 10°, изгиб или вывал деревьев

Воздействия шквалистых и ураганных ветров прошлых лет, повлекшие слом стволов деревьев

Состояние насаждения: насаждение усыхающее

Средневзвешенная категория состояния насаждения: 3,73

1.6. Назначенные мероприятия:


Ввиду снижения полноты ниже критической рекомендуется проведение сплошной санитарной рубки

Исполнитель работ по проведению лесопатологического обследования:

ИП Шарапова Г.В.

ФИО: Сахаутдинов Р.А.

Подпись



Дата составления документа 20.04.2026

Телефон + 7 906-103-91-18

ВЕДОМОСТЬ ПЕРЕЧЕТА ДЕРЕВЬЕВ

По породе E

[illegible]

ВЕДОМОСТЬ ПЕРЕЧЕТА ДЕРЕВЬЕВ

По насаждению 10Е

[illegible]