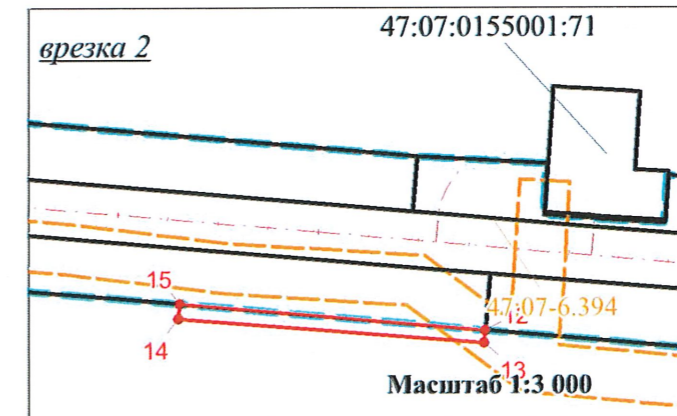

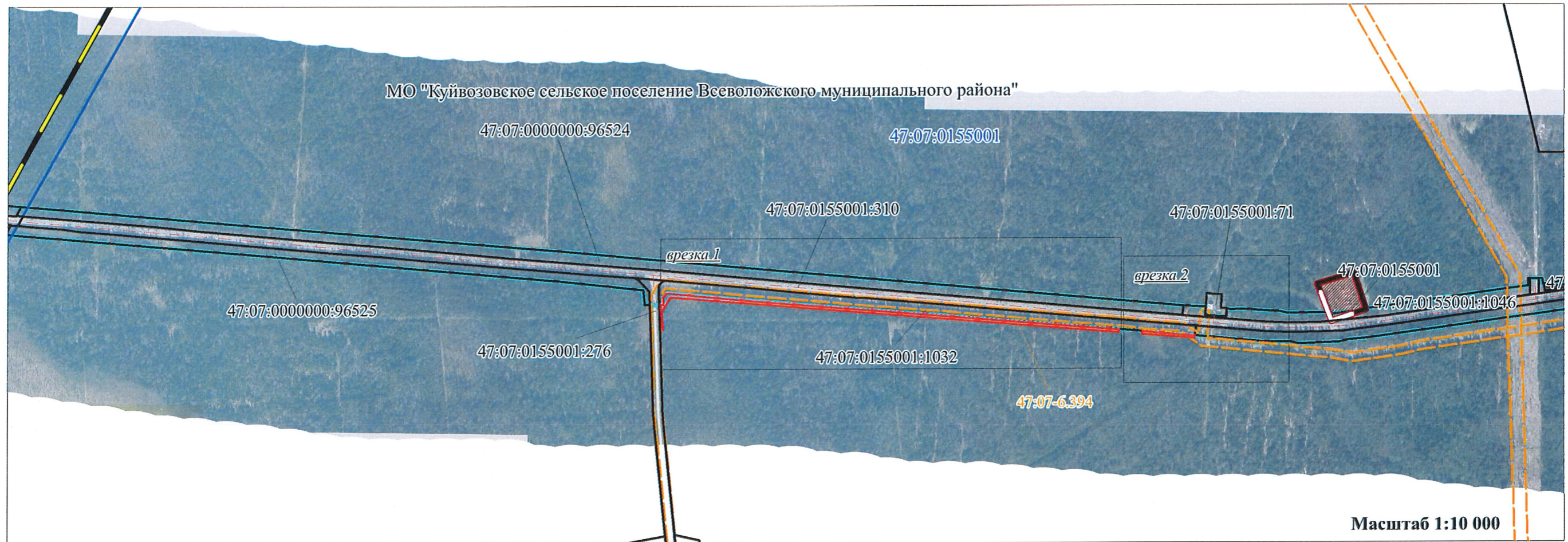


СХЕМА РАСПОЛОЖЕНИЯ ГРАНИЦ ПУБЛИЧНОГО СЕРВИТУТА



Условные обозначения:

- - проектные границы публичного сервитута;
- 47:07:0155001:310 - обозначение и границы существующих земельных участков по сведениям ЕГРН;
- 47:07:0155001 - обозначение и границы кадастровых кварталов;
- 47:07-6.394 - обозначение и границы зон с особыми условиями использования территории по сведениям ЕГРН;
- - граница муниципального образования;
- - - - проектная граница полосы отвода автомобильной дороги;
- - - - проектная ось автомобильной дороги

Кадастровый инженер



Мария Николаевна С.М.
(подпись) (расшифровка подписи)

МП

СХЕМА РАСПОЛОЖЕНИЯ ГРАНИЦ ПУБЛИЧНОГО СЕРВИТУТА

Площадь публичного сервитута - 7659 кв.м		
Система координат МСК-47 (зона 2)		
Обозначение характерных точек границ	Координаты, м	
	X	Y
1	2	3
1	485562.76	2204150.04
2	485544.22	2204348.85
3	485476.76	2205198.25
4	485470.79	2205197.76
5	485553.34	2204158.35
6	485518.58	2204133.24
7	485479.78	2204134.26
8	485479.75	2204132.61
9	485535.86	2204130.98
10	485536.15	2204141.61
11	485553.85	2204141.82
1	485562.76	2204150.04
12	485461.75	2205373.94
13	485456.83	2205373.53
14	485466.48	2205252.09
15	485472.26	2205252.57
12	485461.75	2205373.94

Кадастровый инженер



(подпись)

(расшифровка подписи)

МП