

**Проект лесовосстановления
на лесном участке № 000021995-00003 / 2026 год**

Лесовосстановление: Искусственное (естественное, искусственное, комбинированное)

Субъект Российской Федерации: Ленинградская область

Лесной район: Балтийско-Белозёрский таёжный район

Характеристика местоположения лесного участка:

Лесничество: Подпорожское

Участковое лесничество: Юксовское, Подпорожское, Ленинградская область

Урочище:

№ квартала учетный (по лесоустройству): 47:13:20:116 (115)

Номер объекта: 3

№ выдела учетный (по лесоустройству): 47:13:20:116:16 (15) Площадь, га: 7.7

Площадь лесного участка, га: 7.7

(исходные данные для проекта лесовосстановления: материалы обследования лесного участка при выборе способа лесовосстановления, план лесного участка, масштаб 1:10 000 прилагаются к проекту лесовосстановления)

Характеристика лесорастительных условий лесного участка:

Рельеф участка (уклон): Равнинный

Гидрологические условия (увлажнение): Свежие

Почва: слабоподзолистая суглинистая .

Характеристика площадей лесного участка:

Вырубка 2025 года, кисличник свежий (КС С2)

(вырубки, гари, прогалины, иные не занятые лесными насаждениями или предназначенные для лесовосстановления земли)

Характеристика вырубки:

Количество пней, тыс. штук/га: 0.53

Характер и размещение оставленных деревьев и кустарников (куртины, полосы, групповое, равномерное): Отсутствуют

Степень задернения почвы (слабая, средняя, сильная): Слабая

Степень минерализации почвы (% от площади лесного участка): 0%

Состояние очистки от порубочных остатков и валежника (захлапленность, м3): отсутствует (до 5 м3/га)

а) отсутствует (до 5 м3/га); б) слабая (5-20 м3/га); в) средняя (20-50 м3/га); г) сильная (более 50 м3/га).

Категория доступности для техники: Доступная

а) доступная;

б) требуется узкополосная расчистка без корчевки пней;

в) требуется узкополосная расчистка;

г) требуется широкополосная расчистка с корчевкой пней.

Характеристика имеющихся подроста и молодняка лесных древесных пород:

Нет подроста и молодняка

Проектируемый способ лесовосстановления:

Искусственное лесовосстановление

(естественное лесовосстановление, искусственное лесовосстановление, комбинированное лесовосстановление (посев, посадка))

Обоснование проектируемого способа лесовосстановления основных лесных древесных пород восстанавливаемых лесов с учетом особенностей производства работ в различных категориях защитных лесов и особо защитных участках лесов (для лесных участков, предназначенных для проведения лесовосстановления, на которых лесовосстановительные мероприятия осуществляются лицами, указанными в подпункте "а" пункта 6 Правил, государственными (муниципальными) учреждениями, указанными в подпункте "б" пункта 6 Правил)

в соответствии с Правилами лесовосстановления (Приказ МПР РФ от 29.12.2021г. No 1024), на основании Акта обследования участка при выборе способа и технологии лесовосстановления, согласованного с Подпорожским лесничеством - проектируется создание лесных культур посадкой ручным способом

Сроки и технологии (методы) выполнения работ по лесовосстановлению (для лесных участков, предназначенных для проведения лесовосстановления, на которых лесовосстановительные мероприятия осуществляются лицами, указанными в подпункте "а" пункта 6 Правил, государственными (муниципальными) учреждениями, указанными в подпункте "б" пункта 6 Правил)

искусственное лесовосстановления (посадка лесных культур - 2й квартал 2026 год) - 2026г. - 2035г.

Подготовка площади - осень 2025 года, экскаватором CAT-320. Площадки 1,0*2,2 м; высота микроповышения 30 см. Посадка семян ОКС по 3 семечка в одно микроповышение с расстоянием 60-70 см ручным способом под меч Колесова.

Сроки и технологии (методы) выполнения работ по агротехническим уходам (для лесных участков, предназначенных для проведения лесовосстановления, на которых лесовосстановительные мероприятия осуществляются лицами, указанными в подпункте "а" пункта 6 Правил, государственными (муниципальными) учреждениями, указанными в подпункте "б" пункта 6 Правил)

1-й уход – уничтожение травянистой растительности, вокруг посадочных мест, дополнение по мере необходимости.

2й уход- уничтожение травянистой растительности и древесной растительности, оправка от выжимания морозом по мере необходимости. Срок проведения 2027-2029 гг

Сроки и технологии (методы) выполнения работ по лесоводственным уходам (для лесных участков, предназначенных для проведения лесовосстановления, на которых лесовосстановительные мероприятия осуществляются лицами, указанными в подпункте "а" пункта 6 Правил, государственными (муниципальными) учреждениями, указанными в подпункте "б" пункта 6 Правил)

3й,4й уход- уничтожение травянистой, нежелательной древесно-кустарниковой растительности по мере необходимости. Срок проведения 2030-2033 гг

Требования к используемому для лесовосстановления посадочному (посевному) материалу:

Порода: Ель

Вид посадочного материала (сеянцы, саженцы с открытой (закрытой) корневой системой, селекционная категория происхождения семян, лесосеменной район): Сеянцы с ОКС, 2й лесосеменной район

Возраст, лет: 3

Высота, см: 12

Диаметр корневой шейки, мм: 2

Характеристика посевного материала:

Требования к молоднякам, площади которых подлежат отнесению к землям, на которых расположены леса, для признания работ по лесовосстановлению выполненными (для лесных участков, предназначенных для проведения лесовосстановления, на которых лесовосстановительные мероприятия осуществляются лицами, указанными в подпункте "а" пункта 6 Правил, государственными (муниципальными) учреждениями, указанными в подпункте "б" пункта 6 Правил):

Порода: Ель

Возраст, лет: 9

Количество деревьев основных лесных древесных пород, тыс. штук/га: 1.7

Средняя высота, м: 0.7

Объем работ по лесовосстановлению (площадь лесовосстановления, га) (для лесных участков, предназначенных для проведения лесовосстановления, на которых лесовосстановительные мероприятия осуществляются лицами, указанными в подпункте "а" пункта 6 Правил, государственными (муниципальными) учреждениями, указанными в подпункте "б" пункта 6 Правил)

7.7

Проектируемый объем работ по лесовосстановлению (для лесных участков, предназначенных для проведения лесовосстановления, на которых лесовосстановительные мероприятия осуществляются лицами, указанными в подпункте "а" пункта 6 Правил, государственными (муниципальными) учреждениями, указанными в подпункте "б" пункта 6 Правил):

площадь лесовосстановления, га: 7.7

количество жизнеспособных растений основных лесных древесных пород, тыс.штук /га: 3
количество жизнеспособных растений основных лесных древесных пород на всей площади,
тыс. штук: 23.1

Исполнитель работ по лесовосстановлению:

**ДОКУМЕНТ ПОДПИСАН
ЭЛЕКТРОННОЙ ПОДПИСЬЮ**
Сертификат: 0160C5DA0085B32EBE49A26945F557706B
Владелец: Пономарёв Михаил
Действителен: с 29.10.2025 по 29.10.2026

Исполнительный директор

Пономарёв Михаил Евгеньевич

Должность (При наличии)

Подпись

(Фамилия, имя, отчество -
последнее при наличии)

2026-05-18

Число, месяц, год

АКТ
ОБСЛЕДОВАНИЯ УЧАСТКА
ПРИ ВЫБОРЕ СПОСОБА И ТЕХНОЛОГИИ ЛЕСОВОССТАНОВЛЕНИЯ

1. Лесничество Подпорожское
2. Участковое лесничество Юксовское
3. Номер(а) лесного квартала 115
4. Номер(а) лесотаксационного выдела (выделов): 15
5. Площадь участка, с точностью до 0,0000 га 7,7
6. План лесного участка (прилагается к акту)
7. Категория площадей участка лесовосстановления вырубка 2023 года
(вырубка, гарь, иная (год, месяц))
8. Наименование организации и основания возникновения обязательств ООО «СОФИД»
Договор аренды-2-2008-12-78-3 от 10.12.2008 г.
(номер договора аренды лесного участка, постоянного (бессрочного) пользования, безвозмездного пользования, сервитута, номер лесной декларации, основания для перевода в земли иных категорий)
9. Исходный породный состав участка лесовосстановления выд.15-5Б3Ос1Е1С;
(до вырубки, гари, гибели)
10. Условия для работы техники:
 - 10.1. Количество пней 530 шт./га, средний диаметр 18-20 см
 - 10.2. Захламленность, м³/га слабая (5 – 20 м³/га)
(отсутствует - менее 5 м³/га, слабая - 5 - 20 м³/га, средняя - 20 - 50 м³/га, сильная > 50 м³/га)
 - 10.3. Доступность для работы техники б) доступная
11. Характеристика природно-климатических и лесорастительных условий лесного участка:
 - 11.1. Лесорастительная зона таёжный
 - 11.2. Лесной район Балтийско-Белозёрский
 - 11.3. Целевое назначение лесов эксплуатационные
 - 11.4. Рельеф равнинный
 - 11.5. Почва слабоподзолистая суглинистая, свежие
(тип, степень увлажнения, механический состав)
 - 11.6. Тип леса (тип вырубки, тип лесорастительных условий) выд.15-Е КС С2
 - 11.7. Степень задернения почвы отсутствует - до 10%
(отсутствует - до 10%%, слабая - 11-30%%, средняя - 31-50%%, сильная >50%%)
12. Характеристика подроста главных (целевых) пород (перечетная ведомость прилагается):
 - 12.1. Средняя высота - м
 - 12.2. Средний возраст - лет
 - 12.3. Количество, всего - тыс.шт./га, в том числе по породам: _____
 - 12.4. Категория густоты -
 - 12.5. Распределение по площади _____
(редкий, средний, густой, равномерное, неравномерное, групповое)
 - 12.6. Жизнеспособность подроста _____
(жизнеспособный, нежизнеспособный)
13. Характеристика возобновления мягколиственных пород:
 - 13.1. Порода отсутствует,
 - 13.2. Количество - тыс.шт./га,
 - 13.3. Средняя высота - м
14. Источники обсеменения _____
(порода, источник: одиночные (шт./га), куртины, полосы, стены леса)
15. Характеристика санитарного состояния отсутствие признаков заселения вредных организмов
(заселенность вредными организмами, болезни леса)
16. Предложения для разработки Проекта лесовосстановления:
 - 16.1. Способ лесовосстановления искусственный (лесные культуры)
(естественный, искусственный, комбинированный)
 - 16.2. Главные (целевые) породы Ель
 - 16.3. Срок лесовосстановления 2026-2035 г
(начало, окончание (месяц, год))
17. Необходимость проведения предварительных и сопутствующих мероприятий:


- 17.1. Очистка вырубки, гари не требуется
17.2. Санитарные мероприятия не требуется
17.3. Противопожарные мероприятия прерывистая опашка по периметру неравномерно
17.4. Иные предложения Подготовка площадки - осень 2025 года, экскаватором CAT-320. Площадки 1,0*2,2 м; высота микроповышения 30 см

Обследование проведено:

Исполнитель:

Исполнительный директор
ООО «СОФИД»

должность

 / Пономарёв М.Е. / 15.08.2025
подпись Ф.И.О. дата


Согласовано:

Представитель лесничества:

Лесничий

Юковского участкового лесн-ва /

должность



подпись

/ Мартынов А.Э. /

Ф.И.О.


15.08.2025
дата

Представитель исполнителя:

Исполнительный директор

ООО «СОФИД»

должность

 / Пономарёв М.Е. / 15.08.2025
подпись Ф.И.О. дата

Приложение 1 к акту
обследования лесного
участка

План участка для проведения лесовосстановления

Лесничество _____

Участковое лесничество _____

Номер(а) лесного квартала _____

Номер(а) лесотаксационного выдела (выделов): _____

Площадь участка, с точностью до 0,0000 га _____

Масштаб 1:10 000

Приложение 2 к акту
обследования лесного
участка

ПЕРЕЧЕТНАЯ ВЕДОМОСТЬ
ЖИЗНЕСПОСОБНОГО ПОДРОСТА ПРИ ОБСЛЕДОВАНИИ
УЧАСТКА № ___ / ___ ГОД ЛЕСОВОССТАНОВЛЕНИЯ

Лесничество _____

Участковое лесничество _____

Номер(а) лесного квартала _____

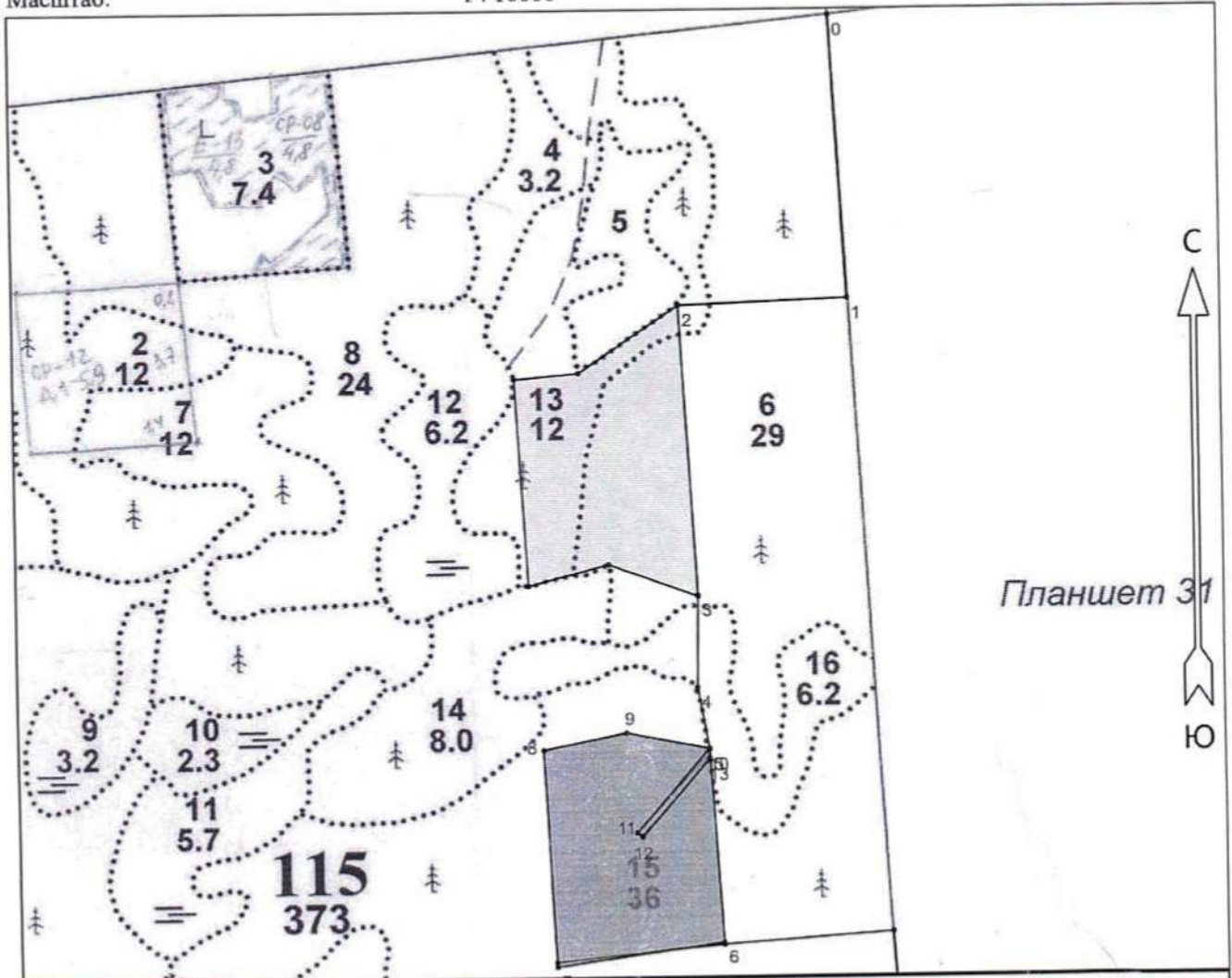
Номер(а) лесотаксационного выдела (выделов): _____

Площадь участка, с точностью до 0,0000 га _____

Номер пробной площади (п.п.) номера учетных площадок	Порода	Распределение подроста по высоте, шт.				Средняя высота, м	Средний возраст, лет
		Мелкий (до 0,5 м)	Средний (0,51-1,5 м)	Крупный (свыше 1,5 м)	Итого		
Всего по участку подроста главных (целевых) пород							
Коэффициент перевода		0,5	0,8	1,0			
С учетом коэффициента							
Итого в пересчете на крупный, подроста главных (целевых) пород, тыс. шт.							

**План участка
для проведения искусственного лесовосстановления
(создание лесных культур)**
2026 г

Главная порода: **Ель**
 Арендатор лесного участка: **ООО "СОФИД"**
 Площадь участка: **7.7 га**
 Лесничество (лесопарк): **Подпорожское**
 Участковое лесничество: **Юксовское**
 Номер(а) лесного квартала: **115**
 Номер(а) лесотаксационного выдела: **15**
 Масштаб: **1 : 10000**



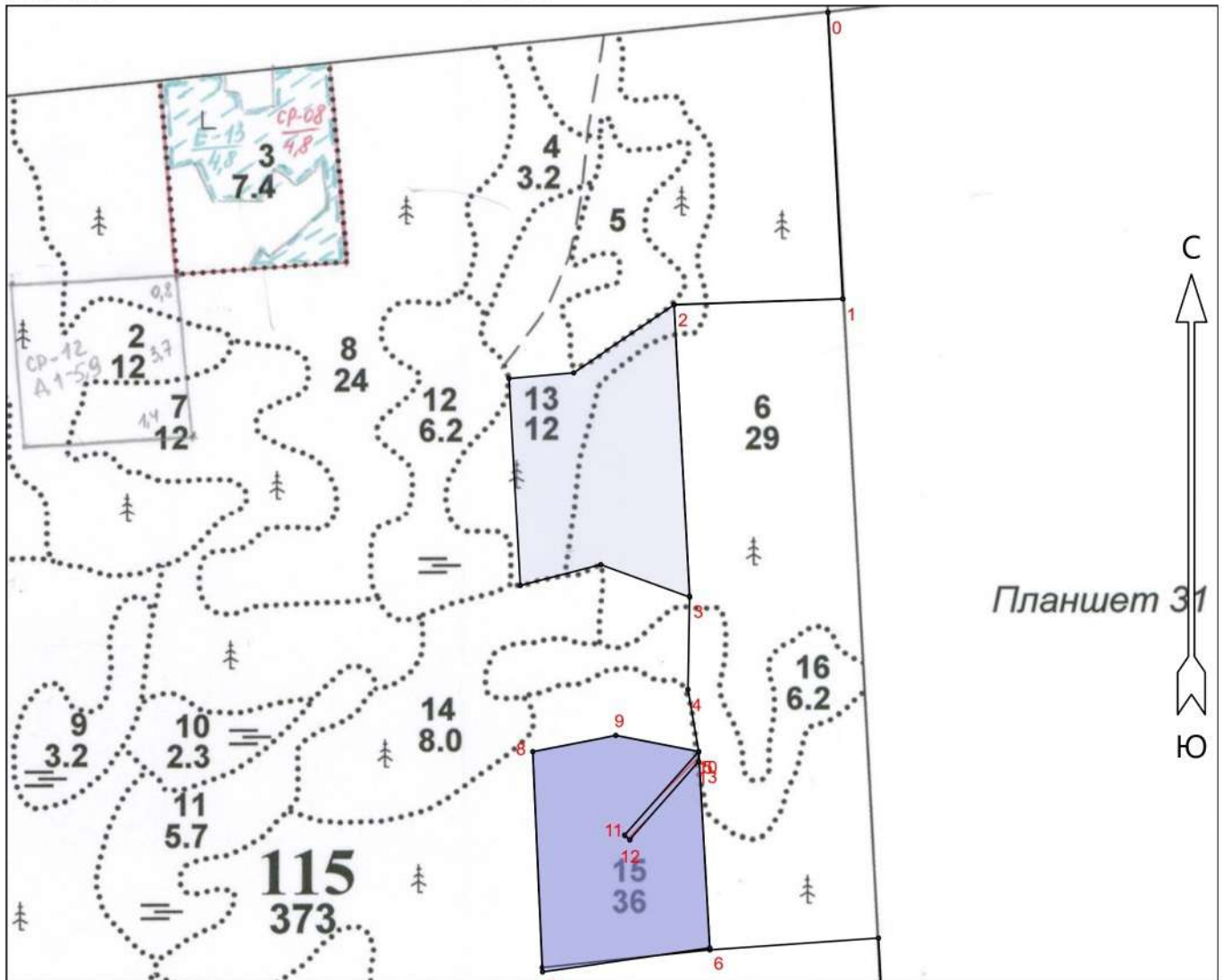
Условные обозначения	
Эксплуатационный участок	

Экспликация участка					
Номера точек	Географические координаты		Азимуты линий	Длина, м	
	Широта	Долгота			
Привязка					
0	60.87737	35.03847	0 - 1	163°.00'	424
1	60.87357	35.03888	1 - 2	254°.00'	250
2	60.87349	35.03427	2 - 3	163°.00'	434
3	60.86960	35.03470	3 - 4	167°.00'	138
4	60.86836	35.03465	4 - 5	156°.00'	93
Объект					

Категория земель	Площадь участка, га	Номера точек	Географические координаты		Азимуты линий		Длина, м
			Широта	Долгота			
Основной полигон	7.9	5	60.86753	35.03495	5 - 6	163°.00'	290
		6	60.86493	35.03525	6 - 7	248°.00'	251
		7	60.86461	35.03066	7 - 8	343°.30'	326
		8	60.86753	35.03040	8 - 9	65°.00'	126
		9	60.86775	35.03268	9 - 5	87°.00'	125
Экспликация участка							
Номера точек		Географические координаты		Азимуты линий		Длина, м	
		Широта	Долгота				
Объект							
Категория земель	Площадь участка, га	Номера точек	Географические координаты		Азимуты линий		Длина, м
			Широта	Долгота			
Полигон 2	0.2	10	60.86753	35.03495	10 - 11	207°.30'	165
		11	60.86642	35.03292	11 - 12	117°.00'	10
		12	60.86636	35.03306	12 - 13	27°.30'	154
		13	60.86740	35.03494	13 - 10	346°.30'	14

План участка
для проведения искусственного лесовосстановления
(создание лесных культур)
2026 г.

Главная порода: **Ель**
 Арендатор лесного участка: **ООО "СОФИД"**
 Площадь участка: **7.7 га**
 Лесничество (лесопарк): **Подпорожское**
 Участковое лесничество: **Юксовское**
 Номер(а) лесного квартала: **115**
 Номер(а) лесотаксационного выдела: **15**
 Масштаб: **1 : 10000**



Условные обозначения

Эксплуатационный участок



Экспликация участка

Номера точек	Географические координаты		Азимуты линий	Длина, м	
	Широта	Долгота			
Привязка					
0	60.87737	35.03847	0 - 1	163°.00'	424
1	60.87357	35.03888	1 - 2	254°.00'	250
2	60.87349	35.03427	2 - 3	163°.00'	434
3	60.86960	35.03470	3 - 4	167°.00'	138
4	60.86836	35.03465	4 - 5	156°.00'	93
Объект					

Категория земель	Площадь участка, га	Номера точек	Географические координаты		Азимуты линий		Длина, м
			Широта	Долгота			
Основной полигон	7.9	5	60.86753	35.03495	5 - 6	163°.00'	290
		6	60.86493	35.03525	6 - 7	248°.00'	251
		7	60.86461	35.03066	7 - 8	343°.30'	326
		8	60.86753	35.03040	8 - 9	65°.00'	126
		9	60.86775	35.03268	9 - 5	87°.00'	125
Экспликация участка							
Номера точек	Географические координаты		Азимуты линий		Длина, м		
	Широта	Долгота					
Объект							
Категория земель	Площадь участка, га	Номера точек	Географические координаты		Азимуты линий		Длина, м
			Широта	Долгота			
Полигон 2	0.2	10	60.86753	35.03495	10 - 11	207°.30'	165
		11	60.86642	35.03292	11 - 12	117°.00'	10
		12	60.86636	35.03306	12 - 13	27°.30'	154
		13	60.86740	35.03494	13 - 10	346°.30'	14