

КОМИТЕТ ПО ПРИРОДНЫМ РЕСУРСАМ ЛЕНИНГРАДСКОЙ ОБЛАСТИ

Кому: Савельев Михаил Михайлович

Уведомление

об утверждении акта лесопатологического обследования

от «10» июня 2026 г.

№ 260610-011035

Рассмотрев направленный акт лесопатологического обследования от «06» мая 2026 г. № 27-2026-Ф и прилагаемые к нему документы, уполномоченный орган КОМИТЕТ ПО ПРИРОДНЫМ РЕСУРСАМ ЛЕНИНГРАДСКОЙ ОБЛАСТИ принял решение об утверждении акта лесопатологического обследования.

В соответствии с п. 2 Постановлением Правительства от 12 ноября 2016 года № 1158 территориальные органы Федерального агентства лесного хозяйства в течение 20 дней осуществляют контроль за достоверностью сведений и обоснованностью мероприятий, указанных в акте лесопатологического обследования.

Дополнительная информация: Отсутствует.

Должностное лицо: Волчуга Николай Николаевич



ДОКУМЕНТ ПОДПИСАН ЭЛЕКТРОННОЙ ПОДПИСЬЮ

Сертификат:	87777010122369786268633389411399921489
Владелец:	ФЕДЕРАЛЬНОЕ АГЕНТСТВО ЛЕСНОГО ХОЗЯЙСТВА
Действителен:	с 10.11.2025 по 03.02.2027

УТВЕРЖДАЮ :

должность

фамилия, имя, отчество (при наличии)

дата

Акт
лесопатологического обследования № 27-2026-Ф
лесных насаждений Рощинское (лесничество)
Ленинградская область (Субъект Российской Федерации)

Способ лесопатологического обследования : 1. Визуальный
2. Инструментальный

V

Место проведения

Участковое лесничество	Урочище (дача)	Квартал	Выдел	Площадь выдела, га	Лесопатологический выдел	Площадь лесопатологического выдела, га
1	2	3	4	5	6	7
Октябрьское	х	37	12	7,5	12.1	1,6
Октябрьское	х	37	15	5	15.1	1,0
Октябрьское	х	37	20	5,5	20.1	3,3

Лесопатологическое обследование проведено на общей площади: 5,9 га;

Кадастровый номер участка: -

Документ о праве пользования: ЗАО "ФИРО - О" договор аренды от 15.12.2008 № 2-2008-12-111-3;

Дата, номер регистрации права: 26.03.2009; № 47-78-01/001/2009-120;

Контур Кристо

владелец

Савельев Михаил Михайлович

Документ подписан квалифицированной электронной подписью 06.05.2026

серийный номер
срок действия

9e4b66c3d570fd4bc49cb0633724fba9afc332a1
11.03.2026 - 11.06.2027

2. Инструментальное (детальное) обследование лесных насаждений.

2.1.	Лесничество		Рощинское		Лесопатологический выдел	12.1
	участковое лесничество		Октябрьское			
	Урочище (дача)		х			
	Квартал	37	выдел	12		

Наличие ограничений или особенностей участка, влияющих на назначение СОМ:

Наличие бурелома и сухостоя прошлого года повышает пожарную опасность в лесах.

(отметка о наличии ООПТ, ОЗУ, водоохранной зоны, радиоактивного загрязнения лесов, угрозы возникновения очагов вредных организмов или пожарной опасности в лесах)

2.2 Фактическая таксационная характеристика лесного насаждения Не соответствует

таксационному описанию. Причины несоответствия:

Неравномерный состав и другие характеристики насаждения;

Ведомость насаждений с выявленными несоответствиями таксационным описаниям приведена в приложении 1 к Акту.

2.3.Состояние насаждений:

с нарушенной устойчивостью (средневзвешенная категория состояния 1,51-4,50);
с утраченной устойчивостью (средневзвешенная категория состояния более 4,51);
устойчивое (средневзвешенная категория состояния менее 1,50);

v

2.4. Причины ослабления, повреждения, средневзвешенная категория санитарного состояния насаждений

Повреждение (заселено или отработано) короедом типографом;
Воздействие шквалистых и ураганных ветров прошлых лет повлекшие слом деревьев;
Воздействие сильных ветров прошлых лет, повлекшие наклон более 10 градусов, изгиб или вывал деревьев.

СКС - 4,31

2.4.1.Заселено (отработано) стволовыми вредителями

Квар- тал	Выдел	ЛП выдел	Вид вредителя	Поро- да	Встречаемость заселенных деревьев, % от запаса породы	Встречаемость отработанных деревьев, % от запаса породы	Степень заселения лесного насаждения
37	12	12.1	Короед-типограф	Е	-	92,3	-

Контур Крипто

Документ подписан квалифицированной
электронной подписью 06.05.2026

владелец

серийный номер
срок действия

Савельев Михаил Михайлович

9e4b66c3d570fd4bc49cb0633724fba9afc332a1
11.03.2026 - 11.06.2027

2.4.2. Повреждено огнем:

Квар- тал	Выдел / лп выдел	Вид	Порода	Состояние корневых лап		Состояние корневой шейки		Высушивание луба		Обугленность древесины более 1/3 высоты	
				% повре- ждено огнем корней	% дере- вьев с дан-ным повреж- дением	Обуглен- ность корневой шейки по окружност и (1/4; 2/4; 3/4; более3/4)	% деревьев с дан-ным повреж- дением	по окружно- сти (1/4; 2/4; 3/4; более3/4)	% деревьев с дан-ным повреж- дением	по окружност и ствола (менее 1/2; более1/2)	% деревье в с дан- ным повреж- дением
1	2	3	4	5	6	7	8	9	10	11	12
37	12/12.1	на обследованных участках не выявлено									

2.4.3. Поражено болезнями:

Квартал	Выдел	ЛП выдел	Болезнь/возбудитель	Поро- да	Встречаемость, % от запаса	Степень поражения
37	12	12.1	на обследованных участках не выявлено			

2.5. Выборке подлежит:	<u>82,7</u>	%	деревьев
в том числе:	-	%	(причины назначения)
без признаков ослабления	-	%	(причины назначения)
ослабленных	-	%	(причины назначения)
сильно ослабленных	-	%	(причины назначения)
усыхающих	-	%	(причины назначения)
свежего сухосоя	-	%	
свежего ветровала	-	%	
свежего бурелома	-	%	
старого сухосоя	<u>70</u>	%	
старого ветровала	-	%	
старого бурелома	<u>12,7</u>	%	

2.6. Полнота лесного насаждения после уборки деревьев, подлежащих рубке, составит

0,1

Критическая полнота для данной категории лесных насаждений и преобладающей породы составляет

0,3

Контур Кripto

владелец

Савельев Михаил Михайлович

Документ подписан квалифицированной
электронной подписью 06.05.2026

серийный номер
срок действия

9e4b66c3d570fd4bc49cb0633724fba9afc332a1
11.03.2026 - 11.06.2027

2. Инструментальное (детальное) обследование лесных насаждений.

2.1.	Лесничество		Рощинское		Лесопатологический выдел	15.1
	участковое лесничество		Октябрьское			
	Урочище (дача)		х			
	Квартал	37	выдел	15		

Наличие ограничений или особенностей участка, влияющих на назначение СОМ:

Наличие бурелома и сухостоя прошлого года повышает пожарную опасность в лесах.

(отметка о наличии ООПТ, ОЗУ, водоохранной зоны, радиоактивного загрязнения лесов, угрозы возникновения очагов вредных организмов или пожарной опасности в лесах)

2.2 Фактическая таксационная характеристика лесного насаждения Не соответствует

таксационному описанию. Причины несоответствия:

Неравномерный состав и другие характеристики насаждения;

Ведомость насаждений с выявленными несоответствиями таксационным описаниям приведена в приложении 1 к Акту.

2.3.Состояние насаждений:

с нарушенной устойчивостью (средневзвешенная категория состояния 1,51-4,50);
с утраченной устойчивостью (средневзвешенная категория состояния более 4,51);
устойчивое (средневзвешенная категория состояния менее 1,50);

v

2.4. Причины ослабления, повреждения, средневзвешенная категория санитарного состояния насаждений

Повреждение (заселено или отработано) короедом типографом;

Воздействие шквалистых и ураганных ветров прошлых лет повлекшие слом деревьев;

Воздействие сильных ветров прошлых лет, повлекшие наклон более 10 градусов, изгиб или вывал деревьев.

СКС - 4,31

2.4.1.Заселено (отработано) стволовыми вредителями

Квар- тал	Выдел	ЛП выдел	Вид вредителя	Поро- да	Встречаемость заселенных деревьев, % от запаса породы	Встречаемость отработанных деревьев, % от запаса породы	Степень заселения лесного насаждения
37	15	-	Короед-типограф	Е	-	92,3	-

Контур Крипто

владелец

Савельев Михаил Михайлович

Документ подписан квалифицированной
электронной подписью 06.05.2026

серийный номер
срок действия

9e4b66c3d570fd4bc49cb0633724fba9afc332a1
11.03.2026 - 11.06.2027

2.4.2. Повреждено огнем:

Квар- тал	Выдел / лп выдел	Вид	Порода	Состояние корневых лап		Состояние корневой шейки		Высушивание луба		Обугленность древесины более 1/3 высоты	
				% повре- ждено огнем корней	% дере- вьев с дан-ным повреж- дением	Обуглен- ность корневой шейки по окружност и (1/4; 2/4; 3/4; более3/4)	% деревьев с дан-ным повреж- дением	по окружно- сти (1/4; 2/4; 3/4; более3/4)	% деревьев с дан-ным повреж- дением	по окружност и ствола (менее 1/2; более1/2)	% деревье в с дан- ным повреж- дением
1	2	3	4	5	6	7	8	9	10	11	12
37	15/15.1	на обследованных участках не выявлено									

2.4.3. Поражено болезнями:

Квартал	Выдел	ЛП выдел	Болезнь/возбудитель	Поро- да	Встречаемость, % от запаса	Степень поражения
37	15	15.1	на обследованных участках не выявлено			

2.5. Выборке подлежит:

82,7	%	деревьев
в том числе:	-	(причины назначения)
без признаков ослабления	-	(причины назначения)
ослабленных	-	(причины назначения)
сильно ослабленных	-	(причины назначения)
усыхающих	-	(причины назначения)
свежего сухосоя	-	
свежего ветровала	-	
свежего бурелома	-	
старого сухостоя	70	%
старого ветровала	-	%
старого бурелома	12,7	%

2.6. Полнота лесного насаждения после уборки деревьев, подлежащих рубке, составит

0,1

Критическая полнота для данной категории лесных насаждений и преобладающей породы составляет

0,3

Контур Кripto

владелец

Савельев Михаил Михайлович

Документ подписан квалифицированной
электронной подписью 06.05.2026

серийный номер
срок действия

9e4b66c3d570fd4bc49cb0633724fba9afc332a1
11.03.2026 - 11.06.2027

2. Инструментальное (детальное) обследование лесных насаждений.

2.1.	Лесничество		Рощинское		Лесопатологический выдел	20.1
	участковое лесничество		Октябрьское			
	Урочище (дача)		х			
	Квартал	37	выдел	20		

Наличие ограничений или особенностей участка, влияющих на назначение СОМ:

Наличие бурелома и сухостоя прошлого года повышает пожарную опасность в лесах.

(отметка о наличии ООПТ, ОЗУ, водоохранной зоны, радиоактивного загрязнения лесов, угрозы возникновения очагов вредных организмов или пожарной опасности в лесах)

2.2 Фактическая таксационная характеристика лесного насаждения Не соответствует

таксационному описанию. Причины несоответствия:

Неравномерный состав и другие характеристики насаждения;

Ведомость насаждений с выявленными несоответствиями таксационным описаниям приведена в приложении 1 к Акту.

2.3.Состояние насаждений:

с нарушенной устойчивостью (средневзвешенная категория состояния 1,51-4,50);
с утраченной устойчивостью (средневзвешенная категория состояния более 4,51);
устойчивое (средневзвешенная категория состояния менее 1,50);

v

2.4. Причины ослабления, повреждения, средневзвешенная категория санитарного состояния насаждений

Повреждение (заселено или отработано) короедом типографом;
Воздействие шквалистых и ураганных ветров прошлых лет повлекшие слом деревьев;
Воздействие сильных ветров прошлых лет, повлекшие наклон более 10 градусов, изгиб или вывал деревьев.

СКС - 4,31

2.4.1.Заселено (отработано) стволовыми вредителями

Квар-тал	Выдел	ЛП выдел	Вид вредителя	Поро-да	Встречаемость заселенных деревьев, % от запаса породы	Встречаемость отработанных деревьев, % от запаса породы	Степень заселения лесного насаждения
37	20	20.1	Короед-типограф	Е	-	92,3	-

Контур Крипто

владелец Савельев Михаил Михайлович

Документ подписан квалифицированной электронной подписью 06.05.2026

серийный номер 9e4b66c3d570fd4bc49cb0633724fba9afc332a1
срок действия 11.03.2026 - 11.06.2027

2.4.2. Повреждено огнем:

Квар- тал	Выдел / лп выдел	Вид	Порода	Состояние корневых лап		Состояние корневой шейки		Высушивание луба		Обугленность древесины более 1/3 высоты	
				% повре- ждено огнем корней	% дере- вьев с дан-ным повреж- дением	Обуглен- ность корневой шейки по окружност и (1/4; 2/4; 3/4; более3/4)	% деревьев с дан-ным повреж- дением	по окружно- сти (1/4; 2/4; 3/4; более3/4)	% деревьев с дан-ным повреж- дением	по окружност и ствола (менее 1/2; более1/2)	% деревье в с дан- ным повреж- дением
1	2	3	4	5	6	7	8	9	10	11	12
37	20/20.1	на обследованных участках не выявлено									

2.4.3. Поражено болезнями:

Квартал	Выдел	ЛП выдел	Болезнь/возбудитель	Поро- да	Встречаемость, % от запаса	Степень поражения
37	20	20.1	на обследованных участках не выявлено			

2.5. Выборке подлежит:

82,7	%	деревьев
в том числе:	-	(причины назначения)
без признаков ослабления	-	(причины назначения)
ослабленных	-	(причины назначения)
сильно ослабленных	-	(причины назначения)
усыхающих	-	(причины назначения)
свежего сухосоя	-	
свежего ветровала	-	
свежего бурелома	-	
старого сухосоя	70	%
старого ветровала	-	%
старого бурелома	12,7	%

2.6. Полнота лесного насаждения после уборки деревьев, подлежащих рубке, составит

0,1

Критическая полнота для данной категории лесных насаждений и преобладающей породы составляет

0,3

Контур Кripto

владелец

Савельев Михаил Михайлович

Документ подписан квалифицированной
электронной подписью 06.05.2026

серийный номер
срок действия

9e4b66c3d570fd4bc49cb0633724fba9afc332a1
11.03.2026 - 11.06.2027

ЗАКЛЮЧЕНИЕ к инструментальному обследованию лесного участка.

С целью предотвращения негативных процессов, снижения ущерба от их воздействия назначено:

Участ- ковое лесни- чество	Урочи- ще	Квартал	Выдел	Площадь выдела, га	Лесопатологи- ческий выдел	Площадь лесопатологическо- го выдела, га	Вид мероприятия	Площадь мероприятия	порода	Доля выбираемой древесины по запасу, %	рекомендуемый срок проведения мероприятий
1	2	3	4	5	6	7	8	9	10	11	12
Октябрьское	х	37	12	7,5	12.1	1,6	СРС	1,6	Е	81,3	до 27.04.2028
									С	1,4	
									Б	0	
Октябрьское	х	37	15	5,0	15.1	1,0	СРС	1	Е	81,3	до 27.04.2028
									С	1,4	
									Б	0	
Октябрьское	х	37	20	5,5	20.1	3,3	СРС	3,3	Е	81,3	до 27.04.2028
									С	1,4	
									Б	0	
Итого								5,9			

Насаждение в квартале 37, выделы 12.1, 15.1 и 20.1 Октябрьского участкового лесничества относится к категории защитных лесов (ценные леса: запретные полосы вдоль водных объектов). В результате уборки деревьев, подлежащих рубке, полнота древостоя снизится ниже критического значения (0,3), установленного для данной категории лесов. В связи с этим на указанном участке площадью 5,9 га назначается сплошная санитарная рубка.

Контур Кripto

владелец

Савельев Михаил Михайлович

Документ подписан квалифицированной
электронной подписью 06.05.2026

серийный номер
срок действия

9e4b66c3d570fd4bc49cb0633724fba9afc332a1
11.03.2026 - 11.06.2027

Ведомость временной пробной площади и абрис лесного участка прилагаются (приложение № 2 и 3 к Акту).

Материалы фотофиксации прилагаются (приложение № 4 к Акту)

РЕКОМЕНДАЦИИ по проведению мероприятий, не относящихся к мероприятиям по предупреждению распространения вредных организмов.

Необходимо наблюдение за динамикой состояния древостоя на смежных участках. При обнаружении признаков нарушения устойчивости в смежных насаждениях необходимо провести лесопатологическое обследование. На обследованном участке проектируется искусственное лесовосстановление.

Дата проведения ЛПО 28.04.2026

Дата составления документа 06.05.2026

Исполнитель работ по проведению лесопатологического обследования:

Фамилия, имя, отчество (при наличии) Савельев Михаил Михайлович

Организация ЗАО "ФИРО - О"

Должность инженер лесного хозяйства Подпись _____

Телефон 8(921)809-68-64

Контур Кристо

Документ подписан квалифицированной
электронной подписью 06.05.2026

владелец

Савельев Михаил Михайлович

серийный номер
срок действия

9e4b66c3d570fd4bc49cb0633724fba9afc332a1
11.03.2026 - 11.06.2027

Ведомость лесных участков с выявленными несоответствиями таксационным описаниям

Субъект Российской Федерации

Ленинградская область

Лесничество (лесопарк)

Рощинское

Участковое лесничество

Октябрьское

Урочище(дача)

х

Год проведения лесоустройства	Номер квартала	Номер выдела	Площадь выдела, га	Целевое назначения лесов	Категория защитных лесов	ОЗУ	Источник данных	Номер лесопатологического выдела	Площадь лесопатологического выдела, га	Таксационная характеристика										Заложено пробных площадей (реласкопических площадок)	
										состав	порода	возраст, лет	средняя высота, м	средний диаметр, см	тип леса	полнота	бонитет	запас, куб. м/га	количество, шт.	общая площадь, га*	
1	2	3	4	5	6	7	8	9	10	11	12	13	14	15	16	17	18	19	20	21	
2023	37	12	7,5	защитные	Ценные леса (запретные полосы лесов, расположенные вдоль водных объектов)	-	ТО			6Е4С+Б	Е	85	22	24	ЧС	В2	0,6	2	261	5	-
							Ф	12.1	1,6	9Е1С+Б	Е	85	24	30	ЧС	В2	0,7	2	320		
2023	37	15	5,0	защитные	Ценные леса (запретные полосы лесов, расположенные вдоль водных объектов)	-	ТО			6Е4С+Б	Е	120	23	28	ЧВ	В3	0,7	3	305		
							Ф	15.1	1,0	9Е1С+Б	Е	120	24	30	ЧВ	В3	0,7	3	320		
2023	37	20	5,5	защитные	Ценные леса (запретные полосы лесов, расположенные вдоль водных объектов)	-	ТО			6Е4С+Б	Е	85	22	24	ЧС	В2	0,6	2	261		
							Ф	20.1	3,3	9Е1С+Б	Е	85	24	30	ЧС	В2	0,7	2	320		

Условные обозначения:
* - способ таксации методом закладки реласкопических площадок не предусматривает определения площади пробы.
ТО-таксационные описания
Ф-фактическая характеристика лесного насаждения

Исполнитель работ по проведению лесопатологического обследования:

Савельев Михаил Михайлович

Подпись _____

тел. 8(921)809-68-64

Дата составления документа 06.05.2026

Контур Кристо

владелец

Савельев Михаил Михайлович

Документ подписан квалифицированной электронной подписью 06.05.2026

серийный номер
срок действия

9e4b66c3d570fd4bc49cb0633724fba9afc332a1
11.03.2026 - 11.06.2027

Результаты проведения лесопатологического обследования лесных насаждений за апрель **2026 г**

Субъект Российской Федерации
Участковое лесничество

Ленинградская область

Октябрьское

Лесничество (лесопарк)

Урочище (дача)

Рошинское

х

Номер квартала	Номер выдела	Площадь выдела, га	Целевое назначение лесов	Категория защитных лесов	ОЗУ	Номер лесопатологического выдела	Площадь лесопатол. выдела, га	Таксационная характеристика лесного насаждения								Число деревьев на временной пробной площади, шт.	Распределение запаса насаждения по категориям состояния деревьев, %												Причина ослабления, повреждения	Подлежит рубке, % от запаса	Назначенные мероприятия														
								Состав	Порода*	Возраст*	Ср. высота, м*	Ср. диаметр, см*	Тип леса	Полнота	Бонитет		Запас, кубм/га*	Без признаков ослабления		Ослабленные		Сильно ослабленные		Усыхающие		Свежий сухостой	Свежий ветровал	Свежий бурелом			Старый сухостой	Старый ветровал	Старый бурелом	Вид	Площадь, га										
																		Н	Р	Н	Р	Н	Р	Н	Р																				
1	2	3	4	5	6	7	8	9	10	11	12	13	14	15	16	17	18	19	20	21	22	23	24	25	26	27	28	29	30	31	32	33	34	35	36										
37	12	7,5	защитные	Ценные леса (запретные полосы лесов, расположенные вдоль водных объектов)	-	12.1	1,6	9Е1С+Б	Е	85	24	30	ЧС/В2	0,7	2	320	39	7,7												78,6		13,7	Повреждение (заселено или отработано) короедом типографом, воздействие шквалистых и ураганных ветров прошлых лет повлекшие слом деревьев, воздействие сильных ветров прошлых лет, повлекшие наклон более 10 град., изгиб или вывал деревьев	81,3	СРС	1,6									
																																				7,1		7,1	1,4						
																																										0,0			
																									48	17,3																			
37	15	5,0	защитные	Ценные леса (запретные полосы лесов, расположенные вдоль водных объектов)	-	15.1	1,0	9Е1С+Б	Е	120	24	30	ЧВ/В3	0,7	3	320	30	7,7													78,6		13,7	Повреждение (заселено или отработано) короедом типографом, воздействие шквалистых и ураганных ветров прошлых лет повлекшие слом деревьев, воздействие сильных ветров прошлых лет, повлекшие наклон более 10 град., изгиб или вывал деревьев	81,3	СРС	1,0								
																									2	85,8													7,1		7,1	1,4			
																									1	100,0																			0,0
																	33	17,3																											

Контур Кристо

владелец

Савельев Михаил Михайлович

Документ подписан квалифицированной
электронной подписью 06.05.2026

серийный номер
срок действия

9e4b66c3d570fd4bc49cb0633724fba9afc332a1
11.03.2026 - 11.06.2027

1	2	3	4	5	6	7	8	9	10	11	12	13	14	15	16	17	18	19	20	21	22	23	24	25	26	27	28	29	30	31	32	33	34	35	36						
37	20	5,5	защитные	Ценные леса (запретные полосы лесов, расположенные вдоль водных объектов)	-	20.1	3,3	9E1C+Б	Е	85	24	30	ЧС/В2	0,7	2	320	48	7,7												78,6		13,7	Повреждение (заселено или отработано) короедом типографом, воздействие шквалистых и ураганных ветров прошлых лет повлекшие слом деревьев, воздействие сильных ветров прошлых лет, повлекшие наклон более 10 град.,изгиб или вывал деревьев	81,3	СРС	3,3					
											С	85					26	32	4	85,8																7,1		7,1	1,4		
											Б	80					22	28	1	100,0																				0,0	
																	53	17,3												70,0		12,7	82,7		3,3						

*-такационные показатели, не соответствующие таксационному описанию. Несоответствие выявлено в ходе выполнения ЛПО инструментальным способом.
Н - деревья не подлежат рубке; Р - деревья подлежат рубке

СРС	5,9
СРВ	-

Исполнитель работ по проведению лесопатологического обследования:

Савельев Михаил Михайлович

ФИО

подпись

Дата составления документа: 06.05.2026

тел. 8 (921)809-68-64

Контур Крипто

владелец Савельев Михаил Михайлович

Документ подписан квалифицированной
электронной подписью 06.05.2026

серийный номер 9e4b66c3d570fd4bc49cb0633724fba9afc332a1
срок действия 11.03.2026 - 11.06.2027

Временная пробная площадь № 1

1.1 Субъект Российской Федерации Ленинградская область
Лесничество (лесопарк) Рощинское
Участковое лесничество Октябрьское
Урочище(дача) х
квартал 37 выдел х площадь выдела х
лесопатологический выдел х площадь лесопатологического выдела х

Квартал	Выдел	Площадь выдела, га	Лесопатологический выдел	Площадь лесопатологического выдела, га
37	12	7,5	12.1	1,6
37	15	5,0	15.1	1,0
37	20	5,5	20.1	3,3
Итого				5,9

1.2 Метод перече́та: сплошной, ленты перече́та, круговые площадки постоянного радиуса, реласкопические площадки (нужное подчеркнуть)
Количество лент/площадок 5 Размеры площадок (длина, ширина/радиус) -
Размер временной пробной площади: - га

1.3 Фактическая таксационная характеристика насаждения:
состав 9Е1С+Б; возраст 120 лет; тип леса ЧС/В2; ЧВ/В3;
полнота 0,7 бонитет 2, 3; запас на га 320
возобновление -

1.4 Номер очага вредных организмов _____
Тип очага вредных организмов: эпизодический, хронический(нужное подчеркнуть)
Фаза развития очага вредных организмов: начальная, нарастания численности, собственно вспышка, кризис (нужное подчеркнуть)

1.5 Причина ослабления, повреждения насаждения и время:
Повреждение (заселено или отработано) короедом типографом, воздействие шквалистых и ураганных ветров прошлых лет повлекшие слом деревьев, воздействие сильных ветров прошлых лет, повлекшие наклон более 10 град., изгиб или вывал деревьев;
Состояние насаждения: Усыхающее лесное насаждение с нарушенной устойчивостью
Средневзвешенная категория состояния насаждения: 4,31

1.6 Назначенное мероприятие: сплошная рубка санитарная

Исполнитель работ по проведению лесопатологического обследования :

ФИО Савельев Михаил Михайлович Подпись _____

Дата составления документа: 06.05.2026 г. Телефон 8(921)809-68-64

Контур Кристо

владелец

Савельев Михаил Михайлович

Документ подписан квалифицированной
электронной подписью 06.05.2026

серийный номер
срок действия

9e4b66c3d570fd4bc49cb0633724fba9afc332a1
11.03.2026 - 11.06.2027

Ведомость пересчета деревьев
(для пересчета круговыми реласкопическими площадками)

Порода		ЕЛЬ 120															средневзвешенная категория состояния															4,69		выдел		12.1, 15.1, 20.1	
№ реласкопической площадки	Суммы площадей сечений по категориям состояния, м2																	количество деревьев по категориям состояния,шт		модельные деревья																	
	1		2		3		4		5		5(а,б,в)			5(г,д,е)																							
	Н	З	Н	З	Н	З	Н	З	Н	З	Н	З	О	Н	З	О	куб.м	полжит рубке%	высота, м	Диаметр, см																	
1	2	3	4	5	6	7	8	9	10	11	12	13	14	15	16	17	18	19,0	20	21																	
1	3		0		0		0	0			0		0	0		18	249	85,7	24	28																	
2	2		0		0		0	0			0		0	0		16	214	88,9	24	28																	
3	2		0		0		0	0			0		0	0		28	356	93,3	24	30																	
4	0		0		0		0	0			0		0	0		25	319	100,0	26	32																	
5	2		0		0		0	0			0		0	0		21	273	91,3	24	28																	
Среднее, м3/га	22		0		0		0	0			0		0	0		260	282	92,3	24	30																	
Итого, % от запаса по породе	7,7		0,0		0,0		0,0	0,0			0,0		0,0	0,0		92,3	100	92,3																			

Причины назначения в рубку деревьев 1-4 категории состояния:

1	-
2	-
3	-
4	-

Порода			СОСНА 120															средневзвешенная категория состояния															1,57	
№ реласкопической площадки	Суммы площадей сечений по категориям состояния, м2																	количество деревьев по категориям состояния,шт		модельные деревья														
	1		2		3		4		5		5(а,б,в)			5(г,д,е)																				
	Н	З	Н	З	Н	З	Н	З	Н	З	Н	З	О	Н	З	О	куб.м	полжит рубке%	высота, м	Диаметр, см														
1	2	3	4	5	6	7	8	9	10	11	12	13	14	15	16	17	18	19,0	20	21														
1	4		0		0		0	0			0		0	0		0	264	0,0	25	30														
2	4		0		0		0	0			0		0	0		0	264	0,0	25	30														
3	2		0		0		0	0			0		0	0		0	137	0,0	26	36														
4	1		0		0		0	0			0		0	0		0	71	0,0	27	32														
5	1		0		0		0	0			0		0	2		0	198	66,7	25	32														
Среднее, м3/га	27		0		0		0	0			0		0	5		0	32	0,0	26	32														
Итого, % от запаса по породе	85,8		0,0		0,0		0,0	0,0			0,0		0,0	14,2		0,0	100	14,2																

Причины назначения в рубку деревьев 1-4 категории состояния:

1	-
2	-
3	-
4	-

Контур Кристо

владелец

Савельев Михаил Михайлович

Документ подписан квалифицированной электронной подписью 06.05.2026

серийный номер
срок действия

9e4b66c3d570fd4bc49cb0633724fba9afc332a1
11.03.2026 - 11.06.2027

Порода		БЕРЕЗА 80															средневзвешенная категория состояния															1,00	
№ релископической площадки	Суммы площадей сечений по категориям состояния, м2																	Количество деревьев по категориям состояния,шт		Модельные деревья													
	1		2		3		4		5		5(а,б,в)			5(г,д,е)																			
	Н	З	Н	З	Н	З	Н	З	Н	З	Н	З	О	Н	З	О	куб.м	подлжит рубке%	высота, м	Диаметр, см													
1	2	3	4	5	6	7	8	9	10	11	12	13	14	15	16	17	18	19,0	20	21													
1	1		0		0		0	0			0		0	0		0	59	0,0	22	28													
2	0		0		0		0	0			0		0	0		0	0	0,0	0	0													
3	1		0		0		0	0			0		0	0		0	59	0,0	22	28													
4	0		0		0		0	0			0		0	0		0	0	0,0	0	0													
5	1		0		0		0	0			0		0	0		0	61	0,0	23	30													
Среднее, м3/га	6		0		0		0	0			0		0	0		0	6	0,0	22	28													
Итого, % от запаса по породе	100,0		0,0		0,0		0,0	0,0			0,0		0,0	0,0		0,0	100	0,0															

Причины назначения в рубку деревьев 1-4 категории состояния:

1	-
2	-
3	-
4	-

По насаждению:		9Е1С+Б															средневзвешенная категория состояния				4,31			
Итого по насаждению(все породы и реликтопические площадки)	Суммы площадей сечений по категориям состояния, м2																Количество деревьев по категориям состояния,шт		Модельные деревья					
	1		2		3		4		5		5(а,б,в)			5(г,д,е)										
	Н	З	Н	З	Н	З	Н	З	Н	З	Н	З	О	Н	З	О	куб.м	поджит рубке%	высота, м	Диаметр, см				
1	2	3	4	5	6	7	8	9	10	11	12	13	14	15	16	17	18	19,0	20	21				
1	8		0		0		0				0		0	0		18	304	1261,7						
2	6		0		0		0				0		0	0		16	259	1121,5						
3	5		0		0		0				0		0	0		28	390	1962,6						
4	1		0		0		0				0		0	0		25	331	1882,1						
5	4		0		0		0				0		0	2		21	317	1604,1						
Среднее, м3/га	55		0		0		0	0			0		0	5		260	320	82,7	24	30				
Итого, % от запаса по насаждению	17,3		0,0		0,0		0,0	0,0			0,0		0,0	1,4		81,3	100	82,7						

Контур Кристо

Документ подписан квалифицированной электронной подписью 06.05.2026

владелец

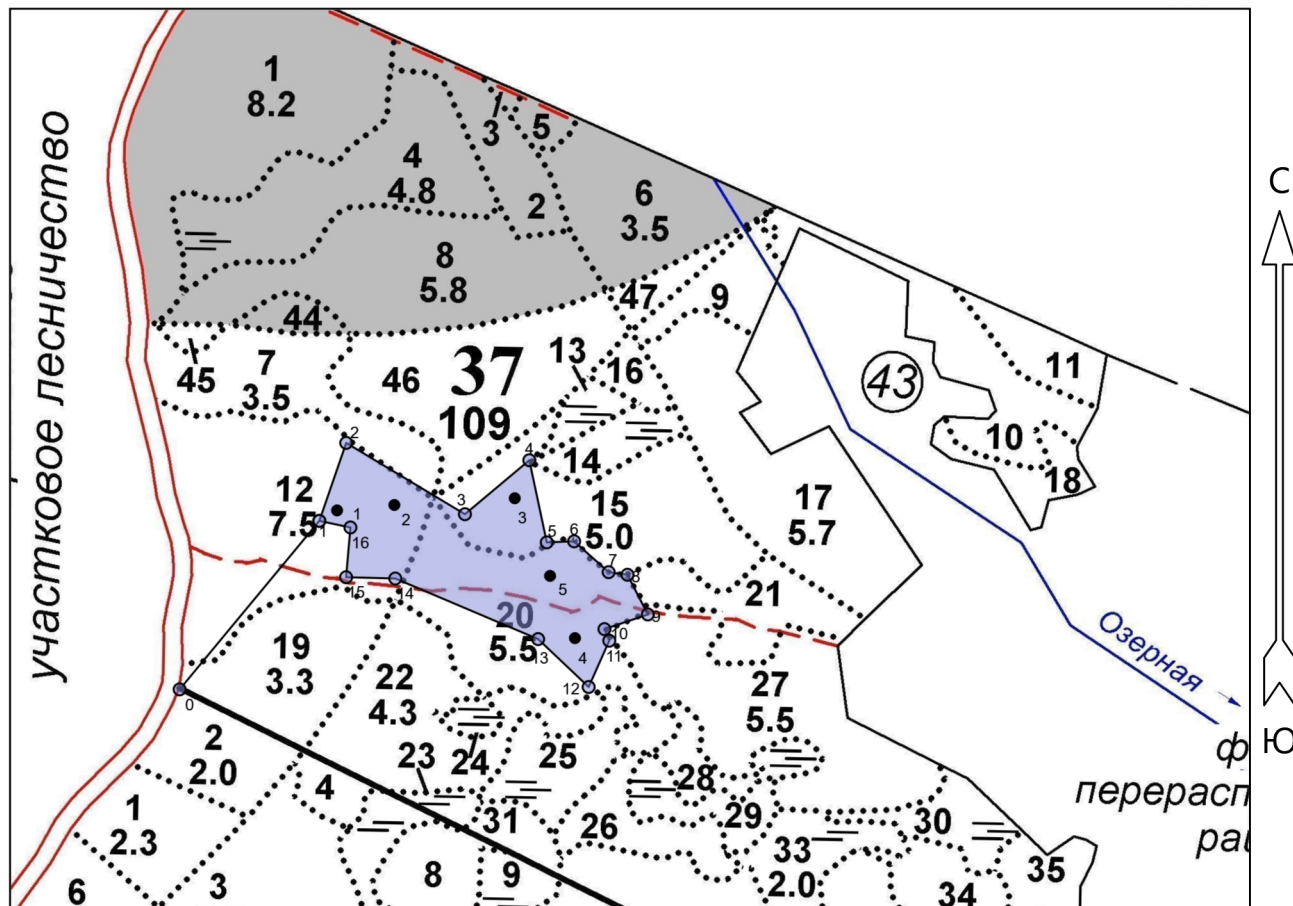
серийный номер
срок действия

Савельев Михаил Михайлович



9e4b66c3d570fd4bc49cb0633724fba9afc332a1
11.03.2026 - 11.06.2027

Абрис участка леса
Рощинское лесничество
Октябрьское участковое лесничество
квартал 37 лесопатологические выделы 12.1, 15.1, 20.1

М 1 : 10000



Условные обозначения

СРС		Реласкопические площадки	
-----	---	--------------------------	---

№ квартала	№ выдела	№ лесопатологического выдела	Размеры ленты (круговой площадки) перечёта					Координаты начала, конца и поворотных точек лент перечёта / центров круговых площадок перечёта	
			№ ленты (площадки)	Длина, м	Ширина, м	Радиус, м	Площадь, га		
37	12	12.1	1			8	0.0	60.22906	29.19068
37	12	12.1	2			8	0.0	60.22913	29.19205
37	15	15.1	3			8	0.0	60.22921	29.19493
37	20	20.1	4			8	0.0	60.22755	29.19637
37	20	20.1	5			8	0.0	60.22828	29.19577

Пространственное размещение лесопатологических выделов

Контур Кристо (включается в Акт при выделении лесопатологических выделов, для указания пространственного расположения повреждённых и погибших насаждений)

Исполнитель работ по проведению лесопатологического обследования: [Савельев Михаил Михайлович](#) [4bc49cb0633724fba9afc332a1](#)
электронной подписью 06.05.2026

Фамилия, имя и отчество (при наличии) М.М. Савельев [11.03.2026 - 11.06.2027](#) Подпись _____

Дата составления документа 06.05.2026

Номера точек	Координаты		Длина, м
	Широта	Долгота	
0 - 1	60.22694	29.18692	289
1 - 2	60.22894	29.19026	109
2 - 3	60.22986	29.19090	183
3 - 4	60.22902	29.19374	111
4 - 5	60.22966	29.19528	111
5 - 6	60.22868	29.19570	36
6 - 7	60.22870	29.19635	61
7 - 8	60.22833	29.19717	25
8 - 9	60.22830	29.19762	59
9 - 10	60.22783	29.19811	60
10 - 11	60.22765	29.19707	17
11 - 12	60.22751	29.19719	67
12 - 13	60.22697	29.19670	92
13 - 14	60.22753	29.19549	205
14 - 15	60.22825	29.19208	65
15 - 16	60.22827	29.19090	66
16 - 1	60.22886	29.19100	42

Контур Кристо

владелец Савельев Михаил Михайлович

Исполнитель работ по проведению лесопатологического обследования
электронной подписью 06.05.2026
Фамилия, имя и отчество (при наличии) М.М. Савельев

срок действия 11.03.2026 - 11.06.2027

Подпись _____

Дата составления документа 06.05.2026